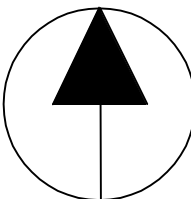


LEGENDA

OBSTOJEČE	PREDVIDENO	MEJE
		meja ureditvenega območja



NASLOV GRAFIČNEGA DELA NAČRTA

IZSEK IZ GRAFIČNEGA DELA OBČINSKEGA PROSTORSKEGA NAČRTA OBČINE POLZELA M 1:5000

NAZIV NAČRTA

OPPN na kmetijskih zemljiščih brez spremembe namenske rabe za gradnjo kmetijskih objektov za kmetijo Košec

ŠTEVILKA NAČRTA

179-2019

PRIPRAVLJAVEC

Občina POLZELA
Malteška cesta 28
3313 Polzela

NAČRTOVALEC



URBANISTI
GRUDNOVA ULICA 6
3000 CELJE

WWW.URBANISTI.COM
INFO@URBANISTI.COM
+386 (0)3 49 00 408
+386 (0)3 49 00 409

INVESTITOR

Košec Tomaž
Brnska cesta 15
3313 Polzela

ODGOVORNI VODJA IZDELAVE

mag. GORAZD FURMAN OMAN univ.dipl.inž.arh

IDENTIFIKACIJSKA ŠTEVILKA

ZAPS 1060 A

PROJEKTANT

mag. GORAZD FURMAN OMAN univ.dipl.inž.arh

IDENTIFIKACIJSKA ŠTEVILKA

ZAPS 1060 A

OBDELAL

mag. GORAZD FURMAN OMAN univ.dipl.inž.arh

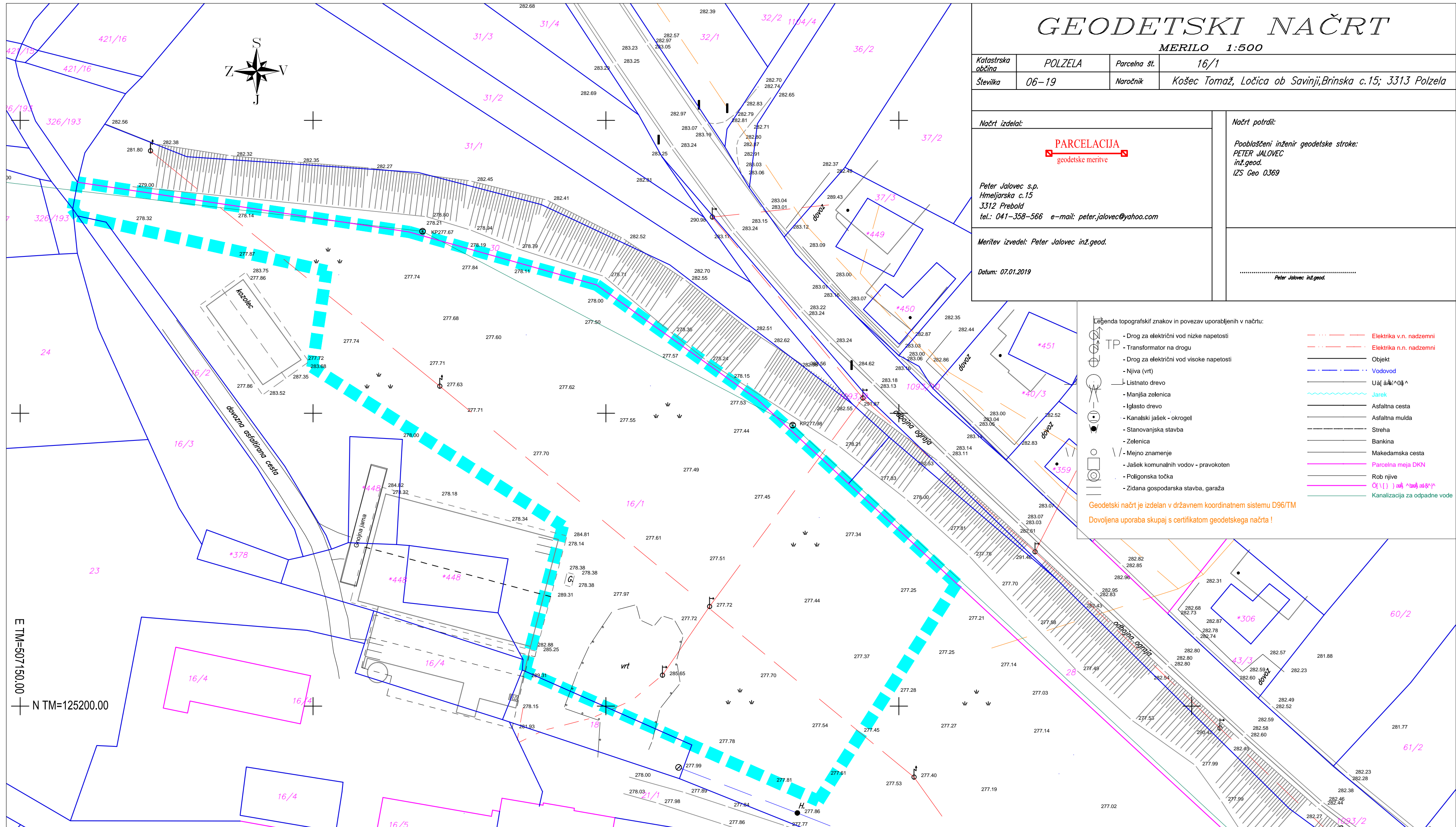
IDENTIFIKACIJSKA ŠTEVILKA

ZAPS 1060 A

KRAJ IN DATUM IZDELAVE NAČRTA

Celje, marec 2019

ŠTEVILKA LISTA



GEODETSKI NAČRT

MERILO 1:500

Katastrska občina	POLZELA	Parcelna št.	16/1
Številka	06-19	Naročnik	Košec Tomaž, Ločica ob Savinji, Brinska c.15; 3313 Polzela

Načrt izdelal:

PARCELACIJA
geodetske meritve

Peter Jalovec s.p.
Hmeljarska c.15
3312 Prebold
tel.: 041-358-566 e-mail: peter.jalovec@yahoo.com

Načrt potrdil:

Pooblaščen inženir geodetske stroke:
PETER JALOVEC
inž.geod.
IZS Geo 0369

Meritev izvedel: Peter Jalovec inž.geod.

Datum: 07.01.2019

- Legenda topografskih znakov in povezav uporabljenih v načrtu:
- Drog za električni vod nizke napetosti
 - Transformator na drogu
 - Drog za električni vod visoke napetosti
 - Njiva (vrt)
 - Listnato drevo
 - Manjša zelenica
 - Iglasto drevo
 - Kanalski jašek - okrogel
 - Stanovajska stavba
 - Zelenica
 - Mejno znamenje
 - Jašek komunalnih vodov - pravokoten
 - Poligonska točka
 - Zidana gospodarska stavba, garaža
- Električna v.n. nadzemni
 - Električna n.n. nadzemni
 - Objekt
 - Vodovod
 - Učališče
 - Jarek
 - Asfaltna cesta
 - Asfaltna mulda
 - Streha
 - Bankina
 - Makedamska cesta
 - Parcelna meja DKN
 - Rob njive
 - O(1) jarek
 - Kanalizacija za odpadne vode

Geodetski načrt je izdelan v državnem koordinatnem sistemu D96/TM
Dovoljena uporaba skupaj s certifikatom geodetskega načrta!

LEGENDA

OBSTOJEČE PREDVIDENO

MEJE
meja ureditvenega območja
parcelne meje

OBMOČJE PODROBNEGA NAČRTA Z OBSTOJEČIM PARCELNIM STANJEM, M 1:500

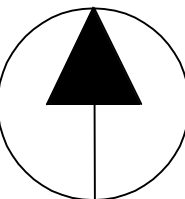
NASLOV GRAFIČNEGA DELA NAČRTA		ŠTEVILKA NAČRTA	
OPPN na kmetijskih zemljiščih brez spremembe namenske rabe za gradnjo kmetijskih objektov za kmetijo Košec		179-2019	
NAZIV NAČRTA		NAČRTOVALEC	
Občina POLZELA Malteška cesta 28 3313 Polzela		URBANISTI	
PRIPRAVLJAVEC		INVESTITOR	
mag. GORAZD FURMAN OMAN univ.dipl.inž.arh		Košec Tomaž Brinska cesta 15 3313 Polzela	
ODGOVORNI VODJA IZDELAVE		IDENTIFIKACIJSKA ŠTEVILKA	
mag. GORAZD FURMAN OMAN univ.dipl.inž.arh		ZAPS 1060 A	
PROJEKTANT		IDENTIFIKACIJSKA ŠTEVILKA	
mag. GORAZD FURMAN OMAN univ.dipl.inž.arh		ZAPS 1060 A	
OBDELAL		IDENTIFIKACIJSKA ŠTEVILKA	
mag. GORAZD FURMAN OMAN univ.dipl.inž.arh		ZAPS 1060 A	
KRAJ IN DATUM IZDELAVE NAČRTA		ŠTEVILKA LISTA	
Celje, marec 2019		2	

E TM=507150.00
N TM=125200.00




LEGENDA

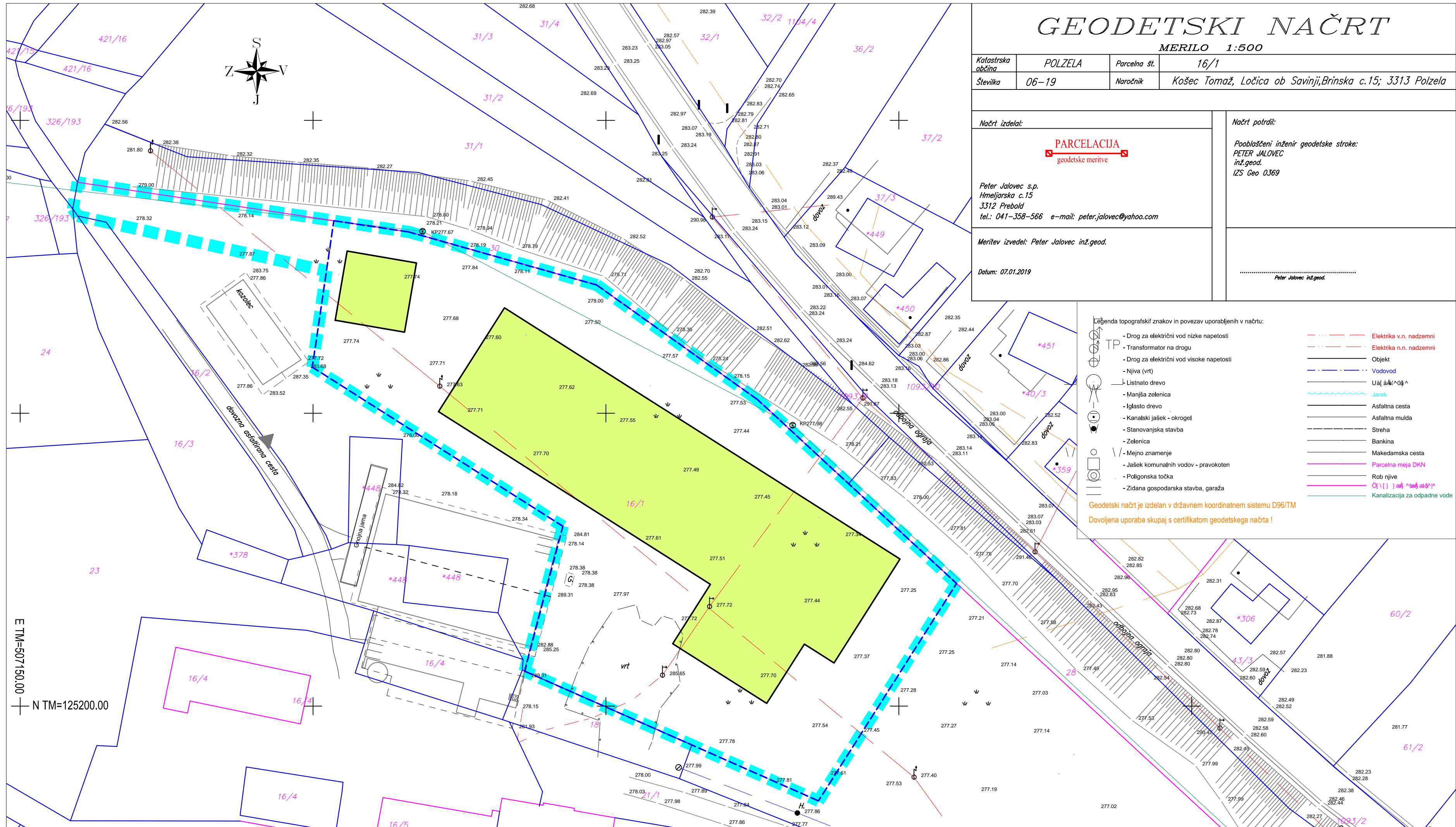
OBSTOJEČE	PREDVIDENO	MEJE
		meja ureditvenega območja
		stavbe



NASLOV GRAFIČNEGA DELA NAČRTA

PRIKAZ VPLIVOV IN POVEZAV S SOSEDNJIMI OBMOČJI, M 1:2000

NAZIV NAČRTA OPPN na kmetijskih zemljiščih brez spremembe namenske rabe za gradnjo kmetijskih objektov za kmetijo Košec		ŠTEVILKA NAČRTA 179-2019
PRIPRAVLJAVEC Občina POLZELA Malteška cesta 28 3313 Polzela		NAČRTOVALEC  URBANISTI URBANISTI GRUDNOVA ULICA 6 3000 CELJE WWW.URBANISTI.COM INFO@URBANISTI.COM +386 (0)3 49 00 408 +386 (0)3 49 00 409
INVESTITOR Košec Tomaž Brnska cesta 15 3313 Polzela		
ODGOVORNI VODJA IZDELAVE mag. GORAZD FURMAN OMAN univ.dipl.inž.arh	IDENTIFIKACIJSKA ŠTEVILKA ZAPS 1060 A	
PROJEKTANT mag. GORAZD FURMAN OMAN univ.dipl.inž.arh	IDENTIFIKACIJSKA ŠTEVILKA ZAPS 1060 A	
OBDELAL mag. GORAZD FURMAN OMAN univ.dipl.inž.arh	IDENTIFIKACIJSKA ŠTEVILKA ZAPS 1060 A	
KRAJ IN DATUM IZDELAVE NAČRTA Celje, marec 2019		ŠTEVILKA LISTA 3



GEODETSKI NAČRT

MERILO 1:500

Katastrska občina	POLZELA	Parcelna št.	16/1
Številka	06-19	Naročnik	Košec Tomaž, Ločica ob Savinji, Brnska c.15; 3313 Polzela

Načrt izdelal:

PARCELACIJA
geodetske meritve

Peter Jalovec s.p.
Hmeljarska c.15
3312 Prebold
tel.: 041-358-566 e-mail: peter.jalovec@yahoo.com

Načrt potrdil:

Pooblaščen inženir geodetske stroke:
PETER JALOVEC
inž.geod.
IZS Geo 0369

Meritev izvedel: Peter Jalovec inž.geod.

Datum: 07.01.2019

- Legenda topografskih znakov in povezav uporabljenih v načrtu:
- Drog za električni vod nizke napetosti
 - Transformator na drogu
 - Drog za električni vod visoke napetosti
 - Njiva (vrt)
 - Listnato drevo
 - Manjša zelenica
 - Iglasto drevo
 - Kanalski jašek - okrogel
 - Stanovajska stavba
 - Zelenica
 - Mejno znamenje
 - Jašek komunalnih vodov - pravokoten
 - Poligonska točka
 - Zidana gospodarska stavba, garaža
- Električna v.n. nadzemni
 - Električna n.n. nadzemni
 - Objekt
 - Vodovod
 - Učališče
 - Jarek
 - Asfaltna cesta
 - Asfaltna mulda
 - Streha
 - Bankina
 - Makedamska cesta
 - Parcelna meja DKN
 - Rob njive
 - Q(1) - mejna točka
 - Kanalizacija za odpadne vode

Geodetski načrt je izdelan v državnem koordinatnem sistemu D96/TM
Dovoljena uporaba skupaj s certifikatom geodetskega načrta!

LEGENDA

- | OBSTOJEČE | PREDVIDENO | MEJE |
|-------------------|------------|-----------------------------------|
| | | meja ureditvenega območja |
| | | parcelne meje |
| | | parcela, namenjena gradnji stavbe |
| STAVBE | | |
| | | stavbe |
| PROMETNA UREDITEV | | |
| | | dostop ceste |

NASLOV GRAFIČNEGA DELA NAČRTA

ZAZIDALNA SITUACIJA M 1:500

NAZIV NAČRTA
OPPN na kmetijskih zemljiščih brez spremembe namenske rabe za gradnjo kmetijskih objektov za kmetijo Košec

ŠTEVILKA NAČRTA
179-2019

PRIPRAVLJAVEC

Občina POLZELA
Malteška cesta 28
3313 Polzela

NAČRTOVALEC



INVESTITOR

Košec Tomaž
Brnska cesta 15
3313 Polzela

ODGOVORNI VODJA IZDELAVE

mag. GORAZD FURMAN OMAN univ.dipl.inž.arh

IDENTIFIKACIJSKA ŠTEVILKA

ZAPS 1060 A

PROJEKTANT

mag. GORAZD FURMAN OMAN univ.dipl.inž.arh

IDENTIFIKACIJSKA ŠTEVILKA

ZAPS 1060 A

OBDELAL

mag. GORAZD FURMAN OMAN univ.dipl.inž.arh

IDENTIFIKACIJSKA ŠTEVILKA

ZAPS 1060 A

KRAJ IN DATUM IZDELAVE NAČRTA

Celje, marec 2019

ŠTEVILKA LISTA

E TM=507150.00
N TM=125200.00