



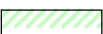






LEGENDA:

-  OBMOČJE OBRAVNAVE
-  GEODETSKI NAČRT
-  OBRAVNAVANE ZEMLJIŠKE PARCELE
-  STAVBNA ZEMLJIŠČA - POVRŠINE RAZPRŠENE POSELITVE (AVTOHTONI POSELITVENI VZOREC, OBMOČJE KMETIJ /Aa (osnovna in podrobnejša namenska raba po OPN)
-  KMETIJSKA ZEMLJIŠČA - NAJBOLJŠA KMETIJSKA ZEMLJIŠČA / K1 (osnovna in podrobnejša namenska raba po OPN)
-  KMETIJSKA ZEMLJIŠČA - DRUGA OBMOČJA KMETIJSKIH ZEMLJIŠČ / K2 (osnovna in podrobnejša namenska raba po OPN)
-  GOZDNA ZEMLJIŠČA / G (osnovna namenska raba po OPN)
-  VP / OBSTOJEČI CEVOVODI ZA PITNO VODO (podatek iz OPN)

naziv projekta:	OPPN KMETIJA VASLE	
naziv investitorja:	OBČINA POLZELA Malteška cesta 28, 3313 POLZELA	
vrsta projekta:	OBČINSKI PODROBNI PROSTORSKI NAČRT OSNUTEK	identifikacijska oznaka projekta: AP/162/2019-OPPN/0 identifikacijska številka PA v zbirki PA (MOP): 1391
merilo:	1 : 1000	številka risbe: 1.01
vsebina risbe:	 1.0 IZSEK IZ KARTOGRAFSKEGA DELA PROSTORSKEGA PLANA OBČINE POLZELA S PRIKAZOM LEGE PROSTORSKE UREDITVE NA ŠIRŠEM OBMOČJU IZRIS IZ IZVEDBENEGA DELA OPN - PODROBNEJŠA NAMENSKA RABA	
naziv projektanta:	ATELJE PIANO, atelje krajinske arhitekture, Saša Piano s.p. Koroška cesta 11, 3320 Velenje	
izdelovalci:	ime, priimek: naziv:	identifikacijska številka:
odgovorni vodja projekta:	SAŠA PIANO, univ.dipl.inž.kr.arh.	ZAPS 01014 KA
odgovorni projektant:	SAŠA PIANO, univ.dipl.inž.kr.arh.	ZAPS 01014 KA
sodelavci:		
datum:	december 2019	

Kopiranje dokumenta ali njegovih delov brez dovoljenja ATELJE PIANO, Saša Piano s.p. ni dovoljeno.