




LEGENDA:

-  OBMOČJE OBRAVNAVE
-  OBRAVNAVANE ZEMLJIŠKE PARCELE
-  LEGENDA GEODETSKEGA NAČRTA

- Legenda topografskih znakov in povezav uporabljenih v načrtu:
- Drug za električne vodne napetosti
 - Transformator na drogi
 - Drug za električne vodne napetosti
 - Njiva (vrt)
 - Listnato drevo
 - Marjita zelenica
 - Iglasto drevo
 - Karasiki jarek - obkrogel
 - Stanovarska stavba
 - Zelenica
 - Malpa zmanjšanje
 - Jarek komunalnih vodov - pravokoten
 - Podgorška toča
 - Zidana gospodarska stavba, garaža
 - Električna v.r. nadzemni
 - Električna v.r. nadzemni
 - Objekt
 - Vodovod
 - Obod brežine
 - Avtobusna postaja
 - Avtobusna postaja
 - Sirova
 - Barakna
 - Malodimenzionalna cesta
 - Parcelna meja 50%
 - Rob njive
 - Elektronske komunikacije

naziv projekta:	OPPN KMETIJA VASLE		
naziv investitorja:	OBČINA POLZELA Malteška cesta 28, 3313 POLZELA		
vrsta projekta:	OBČINSKI PODROBNI PROSTORSKI NAČRT OSNUTEK	identifikacijska označba projekta:	AP/162/2019-OPPN/0
merilo:	1 : 1000	identifikacijska številka PA v zbirki PA (MOP):	1391
vsebina risbe:		številka risbe:	2.01
<p>2.0 OBMOČJE PODROBNEGA NAČRTA Z OBSTOJEČIM PARCELNIM STANJEM</p> <p>OBSTOJEČA SITUACIJA NA GEODETSKEM POSNETKU Z OBSTOJEČIM PARCELNIM STANJEM IN OBSTOJEČO INFRASTRUKTURO</p>			
naziv projektanta:	ATELJE PIANO, atelje krajinske arhitekture, Saša Piano s.p. Koroška cesta 11, 3320 Velenje		
izdelovalci:	ime, priimek: naziv:	identifikacijska številka:	
odgovorni vodja projekta:	SAŠA PIANO, univ.dipl.inž.kr.arh.	ZAPS 01014 KA	
odgovorni projektant:	SAŠA PIANO, univ.dipl.inž.kr.arh.	ZAPS 01014 KA	
sodelavci:			
datum:	december 2019		

Kopiranje dokumenta ali njegovih delov brez dovoljenja ATELJE PIANO, Saša Piano s.p. ni dovoljeno.