



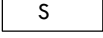










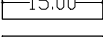



**LEGENDA:**

-  OBMOČJE OBRAVNAVE
-  GEODETSKI NAČRT
-  OBRAVNAVANE ZEMLJIŠKE PARCELE
-  OBSTOJEČI OBJEKTI OBRAVNAVANE KMETIJE (z nadstreški in slemenitvijo)
-  OZNAKA OBSTOJEČIH OBJEKTOV OBRAVNAVANE KMETIJE (S = stanovanjska hiša, H = hlev, G1= ....., G2 = strojna lopa)
-  PREDVIDEN HLEV OBRAVNAVANE KMETIJE (z nadstreški in slemenitvijo)
-  PREDVIDENE UTRJENE POVRŠINE OB HLEVA (po potrebi)
-  PREDVIDEN DOVOZ DO PREDVIDENEGA HLEVA
-  PREDVIDEN LEŽEČI SILOSI
-  OBSTOJEČA NJIVA
-  OBSTOJEČA DREVEVA
-  PREDVIDENA DREVEVA
-  OBMOČJE MOŽNEGA UMEŠČANJA PREDVIDENEGA HLEVA (tolerance)
-  OBSTOJEČ ROB KMETIJSKIH POVRŠIN
-  ODMIKI OD MEJE SOSEDNIH ZEMLJIŠČ (1,5 m in 4 m)
-  OSNOVNO KOTIRANJE
-  INFORMACIJSKE VIŠINSKE KOTE

naziv projekta:	OPPN KMETIJA VASLE		
naziv investitorja:	OBČINA POLZELA Malteška cesta 28, 3313 POLZELA		
vrsta projekta:	OBČINSKI PODROBNI PROSTORSKI NAČRT OSNUTEK	identifikacijska označba projekta:	AP/162/2019-OPPN/0
		identifikacijska številka PA v zbirki PA (MOP):	1391
merilo:	1 : 500	številka risbe:	4.02
vsebina risbe:	 4.0 UREDITVENA SITUACIJA (ARHITEKTURNE, KRAJINSKE IN OBLIKOVALSKE REŠITVE PROSTORSKIH UREDITEV) <b>UREDITVENA SITUACIJA V1 - UMEMSTITEV          PREDVIDENEGA HLEVA IN SPREMLJAJOČIH          UREDITEV</b>		
naziv projektanta:	ATELJE PIANO, atelje krajinske arhitekture, Saša Piano s.p. Koroška cesta 11, 3320 Velenje		
izdelovalci:	ime, priimek: naziv:	identifikacijska številka:	
odgovorni vodja projekta:	SAŠA PIANO, univ.dipl.inž.kr.arh.	ZAPS 01014 KA	
odgovorni projektant:	SAŠA PIANO, univ.dipl.inž.kr.arh.	ZAPS 01014 KA	
sodelavci:			
datum:	december 2019		

Kopiranje dokumenta ali njegovih delov brez dovoljenja ATELJE PIANO, Saša Piano s.p. ni dovoljeno.