




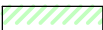
















**LEGENDA:**

-  OBMOČJE OBRAVNAVE
-  GEODETSKI NAČRT
-  STAVBNA ZEMLJIŠČA - POVRŠINE RAZPRŠENE POSELITVE (AVTOHTONI POSELITVENI VZOREC, OBMOČJE KMETIJ /A<sub>a</sub> (osnovna in podrobnejša namenska raba po OPN)
-  PREDLAGANA ŠIRITEV STAVBNIH ZEMLJIŠČ (A<sub>a</sub>) NA OBMOČJE NAJBOLJŠIH KMETIJSKIH ZEMLJIŠČ (K1)
-  PREDLAGANO ZMANJŠANJE OBMOČJA NAJBOLJŠIH KMETIJSKIH ZEMLJIŠČ (K1) - PREDLAGANA NOVA MEJA K1
-  KMETIJSKA ZEMLJIŠČA - NAJBOLJŠA KMETIJSKA ZEMLJIŠČA / K1 (osnovna in podrobnejša namenska raba po OPN)
-  KMETIJSKA ZEMLJIŠČA - DRUGA OBMOČJA KMETIJSKIH ZEMLJIŠČ / K2 (osnovna in podrobnejša namenska raba po OPN)
-  GOZDNA ZEMLJIŠČA / G (osnovna namenska raba po OPN)
-  VP / OBSTOJEČI CEVOVODI ZA PITNO VODO (podatek iz OPN)
-  OBSTOJEČA LOKALNA CESTA
-  PREDVIDEN DOVOZ DO PREDVIDENEGA HLEVA
-  OBSTOJEČI OBJEKTI V OKOLICI KMETIJE (podatek povzet po DKN - situacija na terenu je nekoliko drugačna)
-  OBSTOJEČI OBJEKTI OBRAVNAVANE KMETIJE (z nadstreški in slemenitvijo)
-  OZNAKA OBSTOJEČIH OBJEKTOV OBRAVNAVANE KMETIJE (S = stanovanjska hiša, H = hlev, G1 = ....., G2 = strojna lopa)
-  PREDVIDEN HLEV OBRAVNAVANE KMETIJE (z nadstreški in slemenitvijo)
-  PREDVIDENE UTRJENE POVRŠINE OB HLEVU (po potrebi)
-  PREDVIDEN LEŽEČI SILOSI
-  OBMOČJE MOŽNEGA UMEŠČANJA PREDVIDENEGA HLEVA (tolerance)
-  ODMIKI OD MEJE SOSEDNIH ZEMLJIŠČ (1,5 m in 4 m)

naziv projekta:	OPPN KMETIJA VASLE		
naziv investitorja:	OBČINA POLZELA Malteška cesta 28, 3313 POLZELA		
vrsta projekta:	OBČINSKI PODROBNI PROSTORSKI NAČRT OSNUTEK	identifikacijska oznamba projekta:	AP/162/2019-OPPN/0
		identifikacijska številka PA v zbirki PA (MOP):	1391
merilo:	1 : 1000	številka risbe:	4.03
vsebina risbe:	 4.0 UREDITVENA SITUACIJA (ARHITEKTURNE, KRAJINSKE IN OBLIKOVALSKE REŠITVE PROSTORSKIH UREDITEV) <b>PREDVIDENA UREDITVENA SITUACIJA (V1)          IN PREDLAGANA PODROBNEJŠA NAMENSKA          RABA PROSTORA</b>		
naziv projektanta:	ATELJE PIANO, atelje krajinske arhitekture, Saša Piano s.p. Koroška cesta 11, 3320 Velenje		
izdelovalci:	ime, priimek: naziv:	identifikacijska številka:	
odgovorni vodja projekta:	SAŠA PIANO, univ.dipl.inž.kr.arh.	ZAPS 01014 KA	
odgovorni projektant:	SAŠA PIANO, univ.dipl.inž.kr.arh.	ZAPS 01014 KA	
sodelavci:			
datum:	december 2019		

Kopiranje dokumenta ali njegovih delov brez dovoljenja ATELJE PIANO, Saša Piano s.p. ni dovoljeno.