



## OBČINA POLZELA

Malteška cesta 28 | 3313 Polzela  
s [www.polzela.si](http://www.polzela.si) | e [obcina.polzela@polzela.si](mailto:obcina.polzela@polzela.si)  
id za ddv SI27768228 | m 1357603  
t 03 703 32 00

### Občinski svet Občine Polzela

Številka: 4785-2/2021-6  
Datum: 10. 6. 2022

**NASLOV:** **Predlog letnega načrta ravnanja z nepremičnim premoženjem Občine Polzela za leto 2022 – druga dopolnitev**

**PRAVNA PODLAGA:** Zakon o stvarnem premoženju države in samoupravnih lokalnih skupnostih (Uradni list RS, št. 11/18 in 79/18) in Statut Občine Polzela (Polzelan, poročevalec Občine Polzela – Uradne objave št. 3/22 – uradno prečiščeno besedilo)

**PREDLAGATELJ:** Jože Kužnik, župan

**PREDLOG SKLEPA:** **Občinski svet Občine Polzela sprejme Letni načrt ravnanja z nepremičnim premoženjem Občine Polzela za leto 2022 – druga dopolnitev**

Na podlagi prvega odstavka 27. člena Zakona o stvarnem premoženju države in samoupravnih lokalnih skupnostih (Uradni list RS, št. 11/18 in 79/18) in devete alineje, drugega odstavka 15. člena Statuta Občine Polzela (Polzelan, poročevalec Občine Polzela, Uradne objave, št. 3/22 – uradno prečiščeno besedilo) je Občinski svet Občine Polzela na \_\_. redni seji \_\_\_\_\_ sprejel

**Letni načrt ravnanja z nepremičnim premoženjem Občine Polzela za leto 2022 - druga dopolnitev**

I.

Dopolni se Načrt ravnanja z nepremičnim premoženjem Občine Polzela za leto 2022, ki ga je Občinski svet občine Polzela sprejel na 23. redni seji dne 24. 3. 2022 in dopolnil na 24. redni seji dne 13. 4. 2022.

II.

Načrt ravnanja z nepremičnim premoženjem za leto 2022 se dopolni z:

- **Načrtom pridobivanja nepremičnega premoženja za leto 2022 (Obrazec št. 1)**
- **Načrtom razpolaganja z zemljišči za leto 2022 (Obrazec št. 2a)**

Številka: 4785-2/2021-6

Datum: 10. 6. 2022

Jože Kužnik  
Župan

## Načrt pridobivanja nepremičnega premoženja za leto 2022 (Obrazec št. 1)




Bodoči lastnik: Občina Polzela

Zap. št.	Upravljaavec	Samoupravna lokalna skupnost	Vrsta nepremičnine	Šifra in ime katastrske občine	Parcelna številka	Namenska raba zemljišča	Površina stavbe / parcele v m <sup>2</sup>		Ocenjena, posplošena ali orientacijska vrednost nepremičnine (v EUR)
2	Občina Polzela	Občina Polzela	Stavbno zemljišče znotraj OLN Nad avtocesto (za parceli je občina uveljavljala predkupno pravico po ceni 20,00 eur/m <sup>2</sup> )	991 Orla vas	329/577 329/578	STAVBNO ZEMLJIŠČE	41 248	Skupaj 289 m <sup>2</sup>	5.780
							<b>SKUPAJ:</b>		<b>5.780</b>



## Načrt razpolaganja z zemljišči za leto 2022 (Obrazec št. 2a)

Lastnik: Občina Polzela

Zap. št.	Upravljavец	Šifra in ime katastrske občine	Parcelna številka zemljišča	Površina parcele v m <sup>2</sup>	Namenska raba zemljišča	Ocenjena, posplošena ali orientacijska vrednost nepremičnine (v EUR)
1.	Občina Polzela	992 Polzela	987/3	466	STAVBNO ZEMLJIŠČE (parkovne površine)	8.155 (cenitev HQL)
					 	
2.	Občina Polzela	992 Polzela	806/5	67 m <sup>2</sup>	STAVBNO ZEMLJIŠČE (v naravi dovoz do domačije Cimperman)	1.340
						
<b>SKUPAJ:</b>						<b>9.495</b>