












LEGENDA:

 območje OPPN

Obstoječe ureditve:

 parcelne meje
 obstoječ komunalni objekt

Predvidene ureditve:

 gradbena linija
 predlog parcelacije
 enostanovanjski objekt
 zelenica (v sklopu objektov)
 zelenica (javno dobro)
 območje obstoječega komunalnega objekta
 prometne površine
 nizko grmičevje

Prikaz umestitve načrtovanih ureditev v prostor s prikazom vplivov in povezav prostorskih ureditev s sosednjimi območji



TURB
 PROJEKTIRANJE IN SVETOVANJE
 Jazdarska ul. 3, Maribor

NAZIV AKTA	Občinski podrobni prostorski načrt v območjih EUP PO1/2 in PO1/3 v naselju Polzela z oznako Ob razbremenilniku
IDENTIFIKACIJSKA ŠTEVILKA	2179
VSEBINA RISBE	Ureditvena situacija
MERILO	1:1000
ODGOVORNI PROSTORSKI NAČRTOVALEC	Branko ČEPIČ, univ.dipl.inž.arh., PA PPN ZAPS 1790
OBDELAL	Kaja ARCET, inž.les.
ŠTEVILKA PROJEKTA	21/2020
ŠTEVILKA RISBE	4.1
FAZA POSTOPKA	osnutek
DATUM	marec 2022
EVIDENCA SPREMEMB (datum in podpis)	

