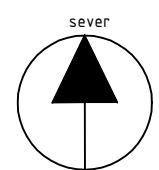


LEGENDA
 MEJE
 ————— meja ureditvenega območja OPPN



NASLOV GRAFIČNEGA DELA PROSTORSKEGA AKTA IZSEK IZ GRAFIČNEGA DELA OBČINSKEGA PROSTORSKEGA NAČRTA OBČINE POLZELA, M 1:5000		ŠTEVILKA LISTA 1
NAZIV PROSTORSKEGA AKTA Občinski podrobni prostorski načrt za del območja EUP BP3-1		ŠTEVILKA NAČRTA 301-2025
PRIPRAVLJAVEC Občina Polzela Malteška cesta 28 3313 Polzela	INVESTITOR Občina Polzela Malteška cesta 28 3313 Polzela	
ODGOVORNI VODJA IZDELAVE PROSTORSKEGA AKTA mag. GORAZD FURMAN OMAN univ.dipl.inž.arh.	NAČRTOVALEC Gorazd Furman Oman s.p. Grudnova ulica 6 3000 Celje	
IDENTIFIKACIJSKA ŠTEVILKA PA PPN ZAPS 1060		
KRAJ IN DATUM IZDELAVE NAČRTA Celje, marec 2026		

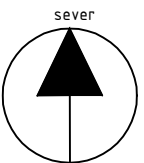


LEGENDA

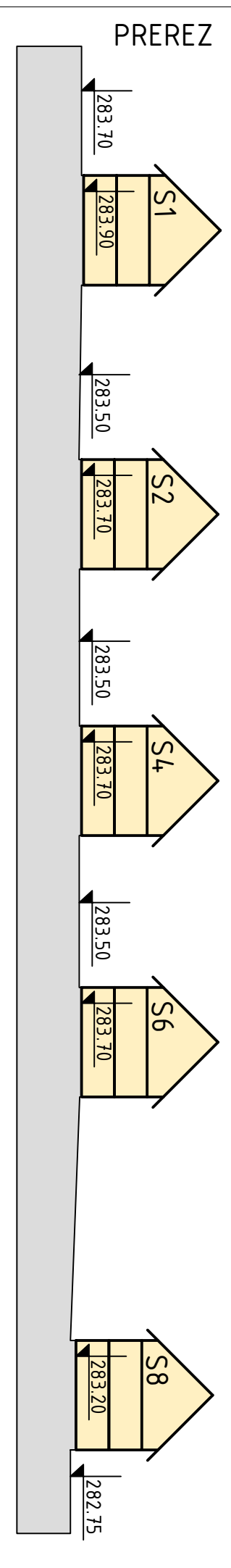
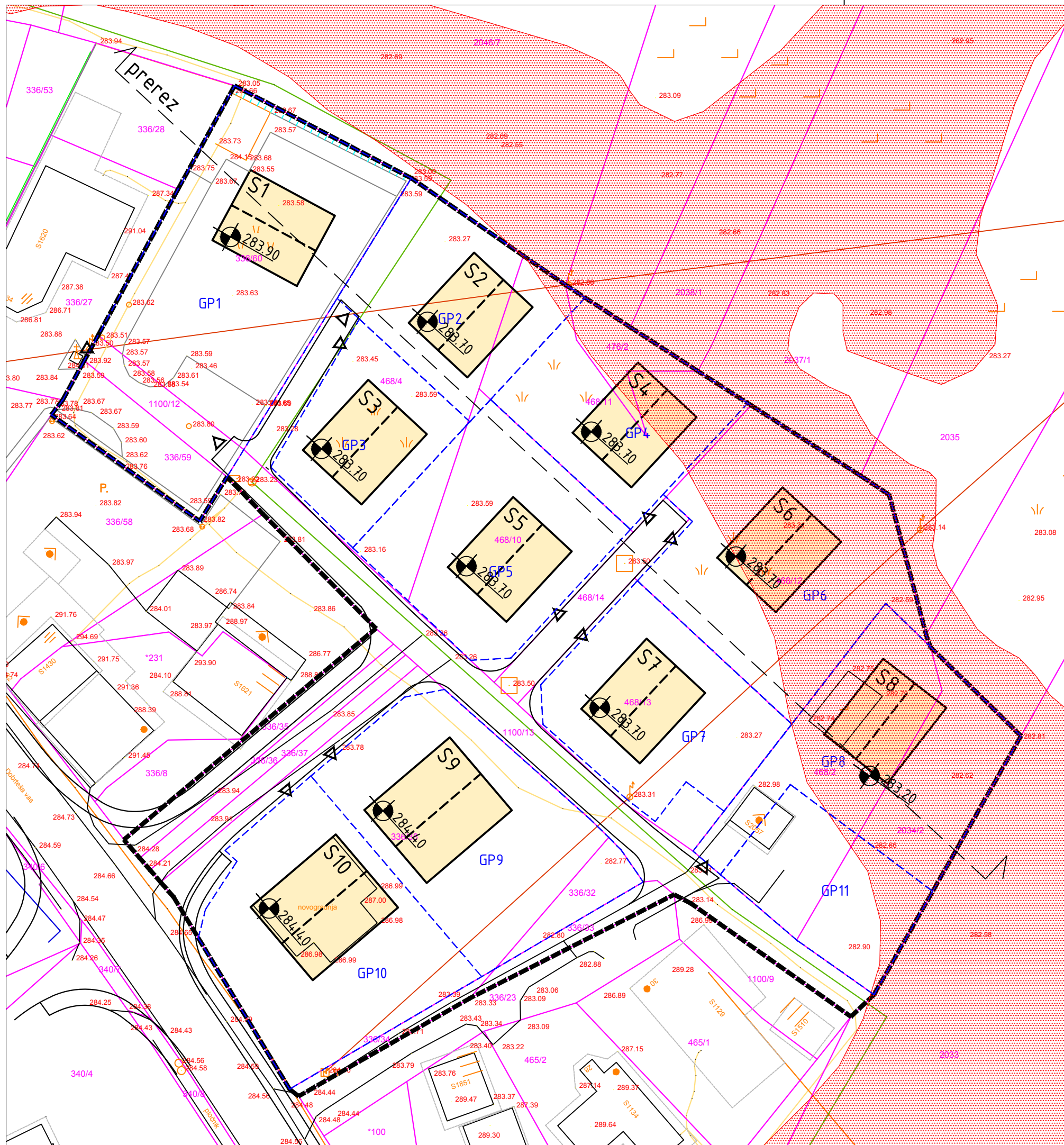
- MEJE
 ————— meja ureditvenega območja OPPN
 ————— parcelne meje

DRUŽBENA INFRASTRUKTURA

- B izposoja koles
- A avtobusna postajališča
- Ž železniška postaja
- Š osnovna šola
- V vrtec
- I igrišča
- T trgovski center
- ZP zdravstvena postaja
- L lekarna
- K knjižnica

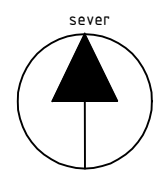


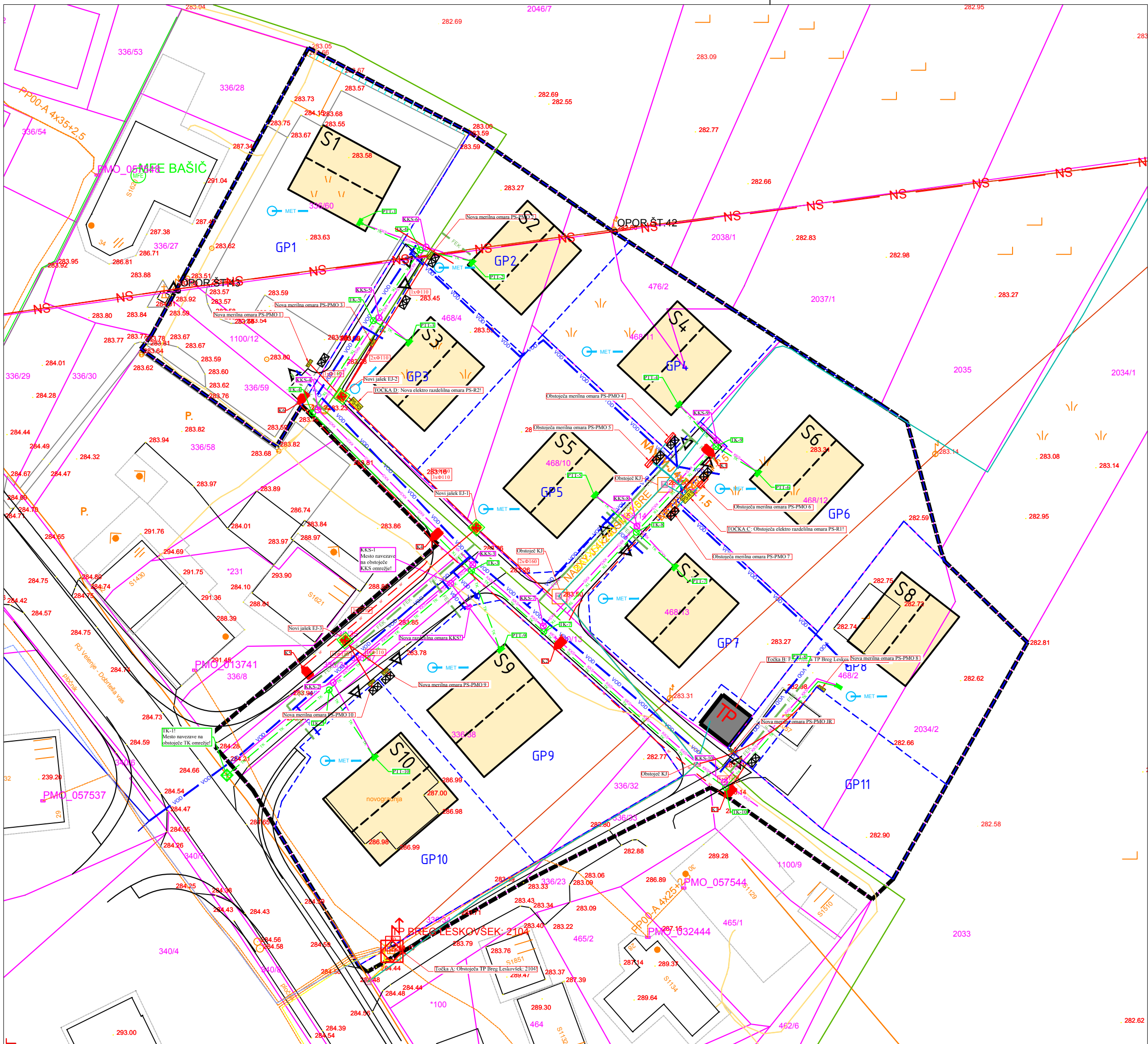
<small>NASLOV GRAFIČNEGA DELA PROSTORSKEGA AKTA</small> PRIKAZ VPLIVOV IN POVEZAV S SOSEDNJIMI OBMOČJI M 1:5000		<small>ŠTEVILKA LISTA</small> 3
<small>NAZIV PROSTORSKEGA AKTA</small> Občinski podrobni prostorski načrt za del območja EUP BP3-1		<small>ŠTEVILKA NAČRTA</small> 301-2025
<small>PRIPRAVLJAVEC</small> Občina Polzela Malteška cesta 28 3313 Polzela	<small>INVESTITOR</small> Občina Polzela Malteška cesta 28 3313 Polzela	
<small>ODGOVORNI VODJA IZDELAVE PROSTORSKEGA AKTA</small> mag. GORAZD FURMAN OMAN univ.dipl.inž.arh.	<small>NAČRTOVALEC</small> Gorazd Furman Oman s.p. Grudnova ulica 6 3000 Celje	
<small>IDENTIFIKACIJSKA ŠTEVILKA</small> PA PPN ZAPS 1060		
<small>KRAJ IN DATUM IZDELAVE NAČRTA</small> Celje, marec 2026		



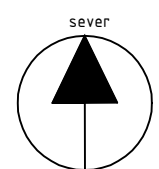
- LEGENDA**
- MEJE
 - meja ureditvenega območja OPPN
 - parcelne meje
 - gradbene parcele
 - GP1 oznaka gradbene parcele
 - STAVBE
 - obstoječe stavbe
 - predvidene stavbe in usmerjenost slemen
 - S1 oznaka stavbe
 - kote pritičja stavb
 - PROMETNA UREDITEV
 - predvidene ceste
 - CESTA A oznaka ceste
 - dovozi do območja
 - RAZREDI POPLAVNE NEVARNOSTI
 - preostala poplavna nevarnost

NASLOV GRAFIČNEGA DELA PROSTORSKEGA AKTA UREDITVENA SITUACIJA M 1:500		ŠTEVILKA LISTA 4
NAZIV PROSTORSKEGA AKTA Občinski podrobni prostorski načrt za del območja EUP BP3-1		ŠTEVILKA NAČRTA 301-2025
PRIPRAVLJAVEC Občina Polzela Malteška cesta 28 3313 Polzela	INVESTITOR Občina Polzela Malteška cesta 28 3313 Polzela	
ODGOVORNI VODJA IZDELAVE PROSTORSKEGA AKTA mag. GORAZD FURMAN OMAN univ.dipl.inž.arh.	NAČRTOVALEC Gorazd Furman Oman s.p. Grudnova ulica 6 3000 Celje	
IDENTIFIKACIJSKA ŠTEVILKA PA PPN ZAPS 1060		
KRAJ IN DATUM IZDELAVE NAČRTA Celje, marec 2026		

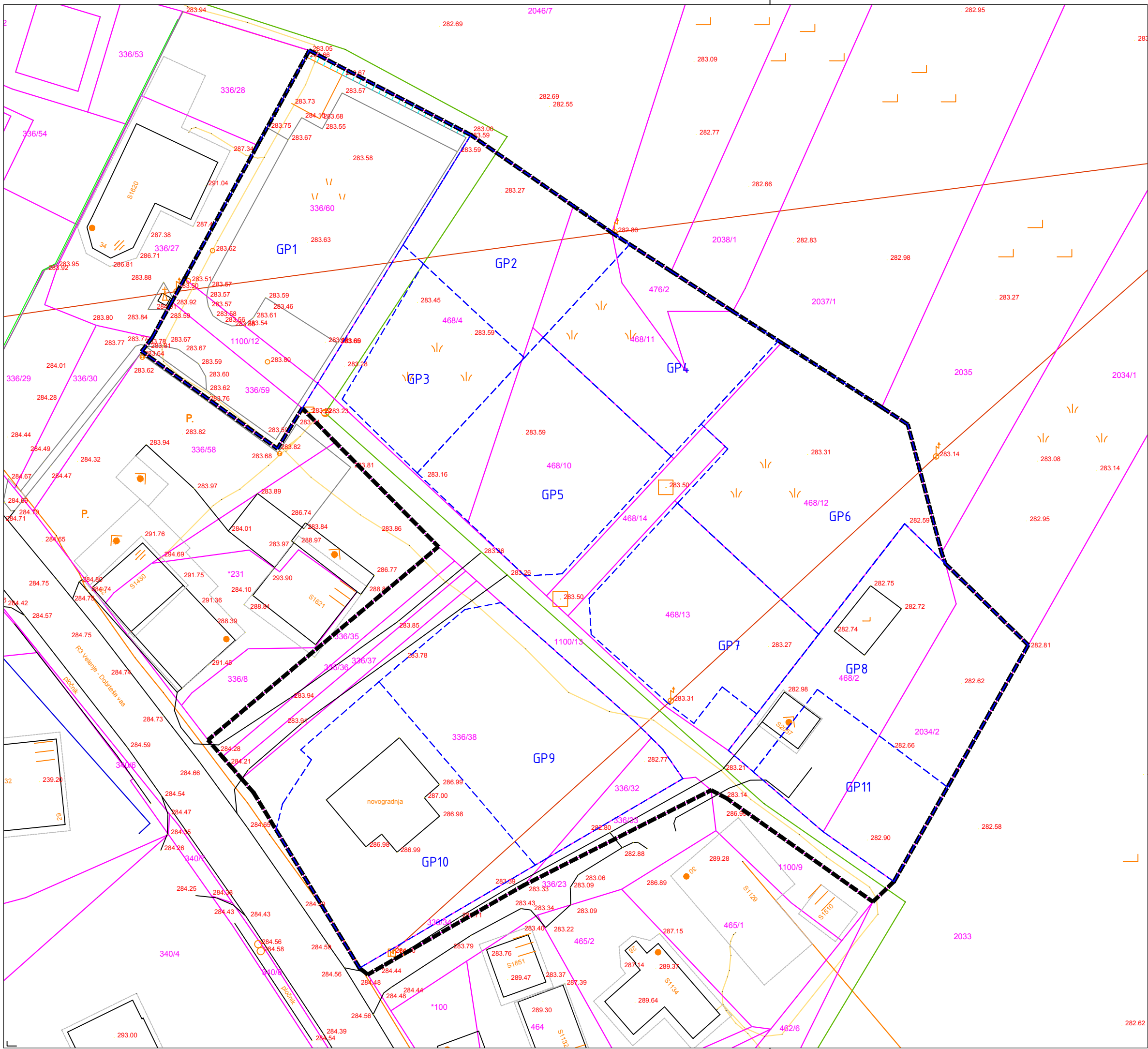




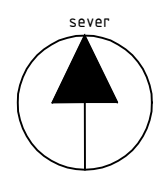
- LEGENDA**
- MEJE**
- meja ureditvenega območja OPPN
 - parcelne meje
 - gradbene parcele
 - GP1 oznaka gradbene parcele
- STAVBE**
- obstoječe stavbe
 - predvidene stavbe in usmerjenost slemen
 - zbirno mesto za odpadke
- PROMETNA UREDITEV**
- predvidene ceste
 - dovozi do območja
- GOSPODARSKA JAVNA INFRASTRUKTURA**
- predvideno ponikovanje padavinske odpadne vode
 - obstoječe kanalizacijsko omrežje za komunalne odpadne vode
 - predvideno kanalizacijsko omrežje za komunalne odpadne vode
 - obstoječe vodovodno omrežje
 - predvideno vodovodno omrežje
 - predviden hidrant
- Telekom d.d.**
- novi TK kabelski jašek
 - nova TK kabelska kanalizacija
 - obstoječi TK kablovod
- United Fiber d.o.o.**
- novi KKS kabelski jašek
 - nova KKS kabelska kanalizacija
 - nova KKS razdelilna omarica
 - obstoječe KKS omrežje
- Elektro**
- obstoječa TP
 - predvidena TP
 - obstoječa elektro omara PS R1
 - predvidena elektro omara PS R2
 - obstoječa elektro merilna omara PS PMO
 - predvidene elektro merilna omara PS PMO
 - obstoječi SN 20 kV
 - obstoječi SN 20 kV
 - obstoječa SN in NN kanalizacija
 - obstoječi NN 0,4 kV kablovod
 - predvidena NN kanalizacija
- Javna razsvetljava**
- sveetilke javne razsvetljave
 - kabel javne razsvetljave



NASLOV GRAFIČNEGA DELA PROSTORSKEGA AKTA PRIKAZ UREDITEV GLEDE POTEKA OMREŽIJ IN PRIKLJUČEVANJA OBJEKTOV NA GOSPODARSKO JAVNO INFRASTRUKTURO TER GRAJENO JAVNO DOBRO, M 1:500		ŠTEVKA LISTA 5
NAZIV PROSTORSKEGA AKTA Občinski podrobni prostorski načrt za del območja EUP BP3-1		ŠTEVKA NAČRTA 301-2025
PRIPRAVLJAVEC Občina Polzela Malteška cesta 28 3313 Polzela	INVESTITOR Občina Polzela Malteška cesta 28 3313 Polzela	
ODGOVORNI VODJA IZDELAVE PROSTORSKEGA AKTA mag. GORAZD FURMAN OMAN	NAČRTOVALEC Gorazd Furman Oman s.p. Grudnova ulica 6 3000 Celje	
IDENTIFIKACIJSKA ŠTEVILKA PA PPN ZAPS 1060		KRAJ IN DATUM IZDELAVE NAČRTA Celje, marec 2026



- LEGENDA**
- MEJE
 - meja ureditvenega območja OPPN
 - parcelne meje
 - gradbene parcele
 - GP1
 - oznaka gradbene parcele



NASLOV GRAFIČNEGA DELA PROSTORSKEGA AKTA		ŠTEVKA LISTA
NAČRT GRADBENIH PARCEL M 1:500		6
NAZIV PROSTORSKEGA AKTA		ŠTEVKA NAČRTA
Občinski podrobni prostorski načrt za del območja EUP BP3-1		301-2025
PRIPRAVLJAVEC	INVESTITOR	
Občina Polzela Malteška cesta 28 3313 Polzela	Občina Polzela Malteška cesta 28 3313 Polzela	
ODGOVORNI VODJA IZDELAVE PROSTORSKEGA AKTA	NAČRTOVALEC	
mag. GORAZD FURMAN OMAN univ.dipl.inž.arh	Gorazd Furman Oman s.p. Grudnova ulica 6 3000 Celje	
IDENTIFIKACIJSKA ŠTEVILKA	KRAJ IN DATUM IZDELAVE NAČRTA	
PA PPN ZAPS 1060	Celje, marec 2026	



LEGENDA

MEJE

- meja ureditvenega območja OPPN
- parcelne meje
- gradbene parcele
- GP1 oznaka gradbene parcele

STAVBE

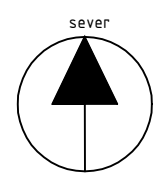
- obstoječe stavbe
- predvidene stavbe in usmerjenost slemen
- S1 oznaka stavbe

PROMETNA UREDITEV

- predvidene ceste

VARSTVO PRED NESREČAMI

- NH hidrant predviden
- dovoz za servisna, reševalna in dostavna vozila
- delovna površina za gasilska vozila



NASLOV GRAFIČNEGA DELA PROSTORSKEGA AKTA UREDITVE ZA VARSTVO PRED NARAVNIMI IN DRUGIMI NESREČAMI, M 1:500		ŠTEVILKA LISTA 7
NAZIV PROSTORSKEGA AKTA Občinski podrobni prostorski načrt za del območja EUP BP3-1		ŠTEVILKA NAČRTA 301-2025
PRIPRAVLJAVEC Občina Polzela Malteška cesta 28 3313 Polzela	INVESTITOR Občina Polzela Malteška cesta 28 3313 Polzela	
ODGOVORNI VODJA IZDELAVE PROSTORSKEGA AKTA mag. GORAZD FURMAN OMAN univ.dipl.stb.arh	NAČRTOVALEC Gorazd Furman Oman s.p. Grudnova ulica 6 3000 Celje	
IDENTIFIKACIJSKA ŠTEVILKA PA PPN ZAPS 1060	KRAJ IN DATUM IZDELAVE NAČRTA Celje, marec 2026	