

1

NASLOVNA STRAN S KLJUČNIMI PODATKI O ELABORATU

PROMETNA ANALIZA

NAROČNIK

Občina Polzela, Malteška cesta 28, 3313 Polzela

OBJEKT

**Ureditev priključka na državni cesti R3-694/1268 Polzela-Dobrteša vas
v km 13,240 - OPPN BP3-1**

VRSTA PROJEKTNE DOKUMENTACIJE IN NJENA ŠTEVILKA

IZP, št. CE 144/10/25

ZA GRADNJO

Rekonstrukcija

PROJEKTANT

GHC Projektiranje in inženiring d.o.o., Pristova 8, 3204 Dobrna

IZDELOVALEC ELABORATA

Vid Štukovnik, dipl. inž. grad.; IZS G-4619

ŠTEVILKA ELABORATA IN IZVODA, KRAJ IN DATUM IZDELAVE ELABORATA

CE 144/10/25PA, Dobrna, oktober 2025

1 2 3 A

VODJA PROJEKTIRANJA

Vid Štukovnik, dipl. inž. grad.; IZS G-4619

1268

000.0201

S.1

2	KAZALO VSEBINE ELABORATA
----------	---------------------------------

IZP, št. projekta : CE 50/5/20
Prometna analiza, št. CE 101/8/2020

S SPLOŠNI DEL

1	S.1 Naslovna stran s ključnimi podatki o elaboratu
2	S.3.2 Kazalo vsebine elaborata

T TEHNIČNI DEL

3	T.1.1 Tehnično poročilo
---	-------------------------

1268		000.0201	S.3.2	
-------------	--	-----------------	--------------	--

3	TEHNIČNO POROČILO
----------	--------------------------

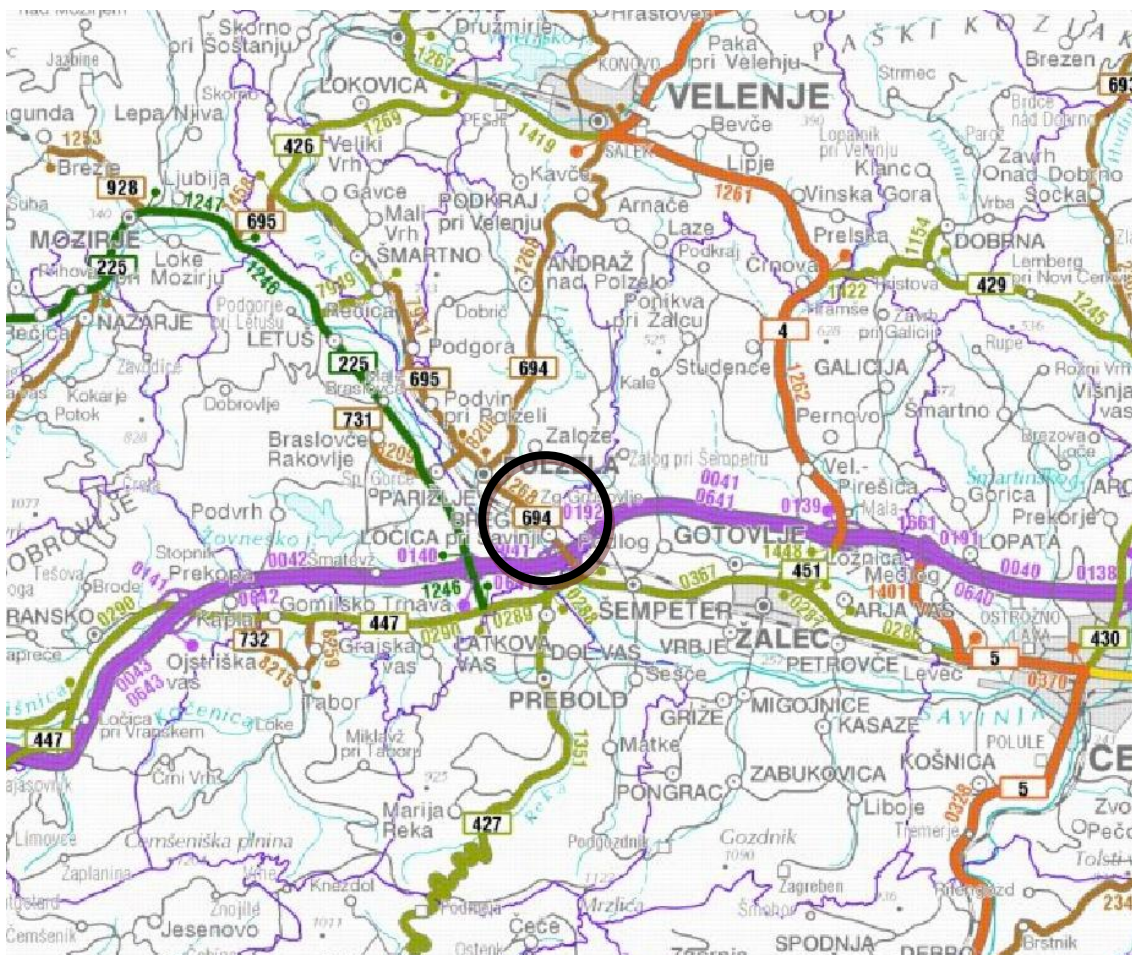
1268		000.0201	T.1.1	
-------------	--	-----------------	--------------	--

T.1.1 TEHNIČNO POROČILO

Projekt:	Ureditev priključka na DC R3-694/1268 Polzela-Dobrtiša vas v km 13,240 - OPPN BP3-1
Odsek:	1268 Polzela-Dobrtiša
Pododsek:	v km 13,240
Lokacija:	k.o. 992 – POLZELA: 1093/19, 336/36, 336/35, 336/37, 336/8, 336/38, 340/6, 340/7, 340/8, 340/4, 340/9, 340/10
Št. projekta:	CE 144/10/25
Št. elaborata:	CE 144/10/25PA
Datum:	oktober 2025

T.1.1/1 SPLOŠNO

Predmetna prometna analiza križišča spada v sklop projektne dokumentacije IZP za ureditev priključka na DC R3-694/1268 Polzela-Dobrtiša vas v km 13,240 - OPPN BP3-1.



Slika 1 Prikaz predmetnega odseka v širšem cestnem omrežju

Obravnavana državna cesta poteka od G1-4 v Velenju do AC priključka Šempeter.

Prometna funkcija in vrsta ceste:

Po prometnotehnični razvrstitvi državna cesta spada med povezovalne ceste.

Po namenu uporabe glede na vrsto cestnega prometa je kategorizirana kot regionalna cesta III. Reda.

Idejna zasnova je izdelana v treh variantah ureditve priključka za potrebe ureditev OPPN BP3-1 k desetim novim stanovanjskim objektom.

Naloga predmetne prometne analize je izbira najoptimalnejše variante iz vidika prepustnosti prometnih tokov, prometno tehničnih elementov ter prometno varnostnih elementov.

T.1.1/2 OBSTOJEČE STANJE

Cesta poteka skozi naselje Breg pri Polzeli v blagem vzponu iz smeri Polzela.

Trasa ceste v naselju poteka po ravninskem terenu med obojestransko zazidavo, zunaj naselja poteka med kmetijskimi zemljišči.

Na območju obdelave je cesta v naselju, v km 13,198, km 13,240, km 13,248 in km 13,273 se na državno cesto priključujejo nekategorizirane ceste.

Predmetno štiri-krako križišče je nivojsko nekanalizirano brez dodatnih pasov za zavijanje v levo na GPS, katero sestavljajo naslednji kraki:

- A – regionalna cesta R3-694 Polzela
- B - regionalna cesta R3-694 AC priključek
- C – nekategoriziran priključek za območje OPPN
- D – nekategoriziran priključek za stavbi hš 27 in 29

Obračun odsek ceste se od km 13,200 do km 13,280 nahaja v območju kulturnega režima kulturne dediščine; Breg pri Polzeli – Domačija Breg pri Polzeli 14 EŠD 26931.

Obstoječa cesta je v asfaltni izvedbi povprečne širine 6,0 m. Površine za pešce so izvedene enostransko na desni strani državne ceste, višinsko ločene od vozišča. Površin za kolesarje ni. Cestna razsvetljava je urejena ob pločniku. Odvodnja ceste se vrši disperzijsko preko bankin na brežine in v požiralnike pod robnik vezane na kanalizacijo. Obstoječi komunalni vodi ob oziroma bližini ceste so: vodovod, javna kanalizacija, elektroenergetski in telekomunikacijski vodi.

Obstoječi normalni profil državne ceste:

- vozišče	2 x 2,75 m	5,50 m
- robni pas	2 x 0,25 m	0,50 m
- bankina	2 x 0,50 m	1,00 m
Skupaj		7,00 m

Fotografije obstoječega stanja:




Slika 2 R3-694 v km 13,200, smer Šempeter



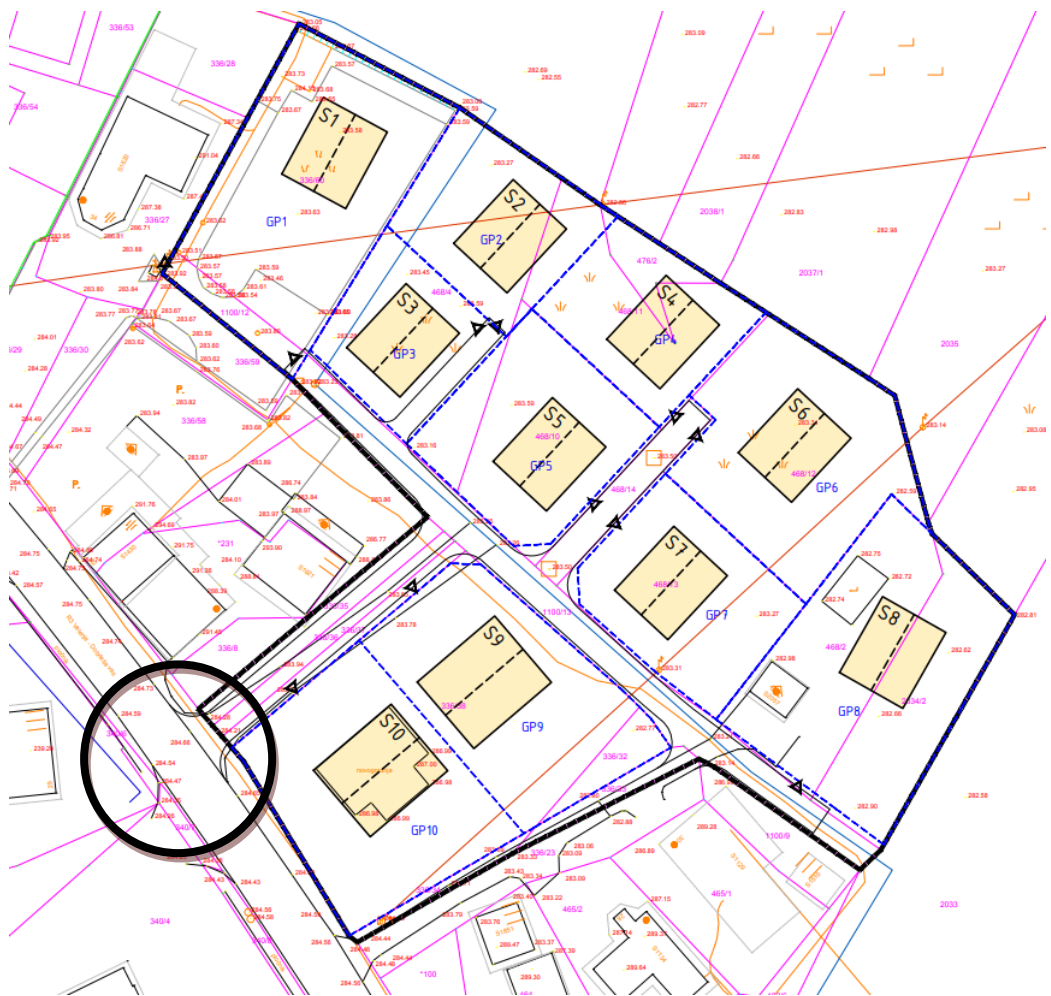
Slika 3 R3-694 v km 13,280, smer Polzela



Slika 4 Prikaz obstoječih komunalnih vodov na obravnavanem območju



Slika 5 Prikaz varovanega območja kulturne dediščine



Slika 6 Prikaz ureditve iz OPPN BP3-1

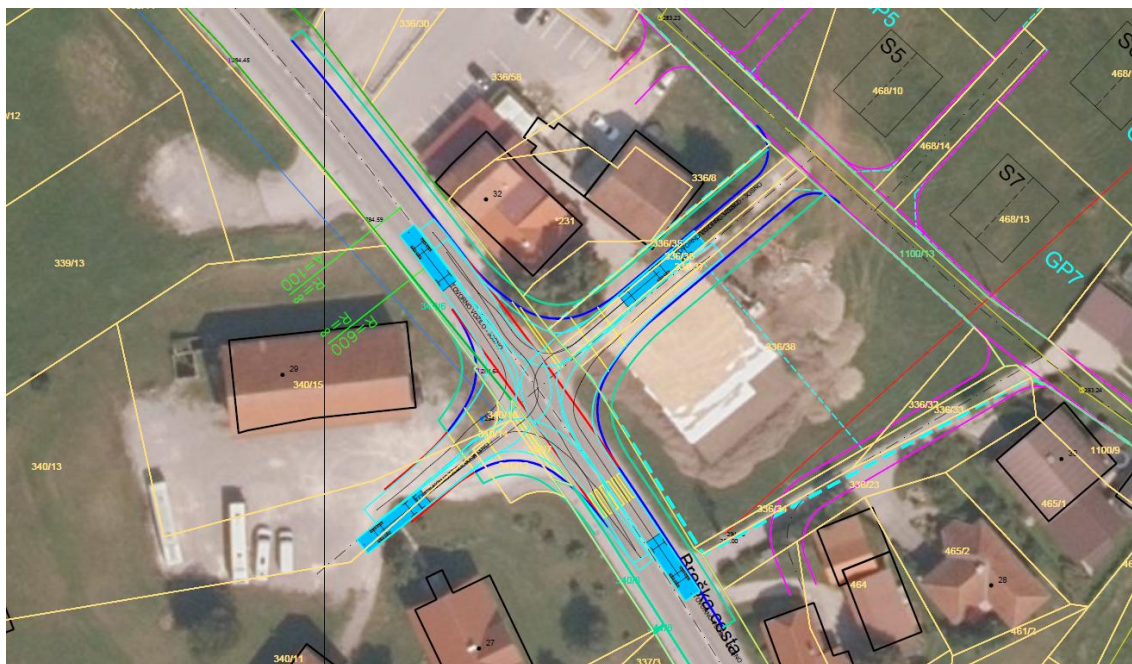
T.1.1/3 IZDELANE VARIANTE

V idejni zasnovi so bile obravnavane tri variante ureditve priključka za ureditev OPPN BP3-1 z desetimi stanovanjskimi stavbami.

T.1.1/3.1 Varianta 1 - 4-krako klasično nivojsko križišče

V prvi varianti je obravnavana obstoječa geometrija križišča, torej 4-krako nivojsko križišče brez dodatnih pasov za zavijanje v levo na GPS. Zavijalni radiji križišča so konstruirani za prevoznost vlačilcev in avtobusov na GPS ter večjih tovornih vozil na obe SPS.

V območju križišča se za potrebe varnega prehajanja pešcev preko državne ceste izvede prehod za pešce z navezavo površin za pešce na obstoječ hodnik desno. V območju križišča se za povečanje prometne varnosti ukine vsa parkirna mesta vzdolž državne ceste neposredno ob restavraciji.



Slika 3.1 Varianta 1

T.1.1/3.2 Varianta 2 - 4-krako križišče z LZP na GPS

V drugi varianti je obravnavana geometrija križišča 4-krako nivojsko križišče z dodatnima pasovoma za zavijanje v levo na GPS. Zavijalni radiji križišča so konstruirani za prevoznost vlačilcev in avtobusov na GPS ter večjih tovornih vozil na obe SPS. Kot ukrep za umirjanje prometa se v zapornih ploskvah predvidi umirjevalna prometna otoka.

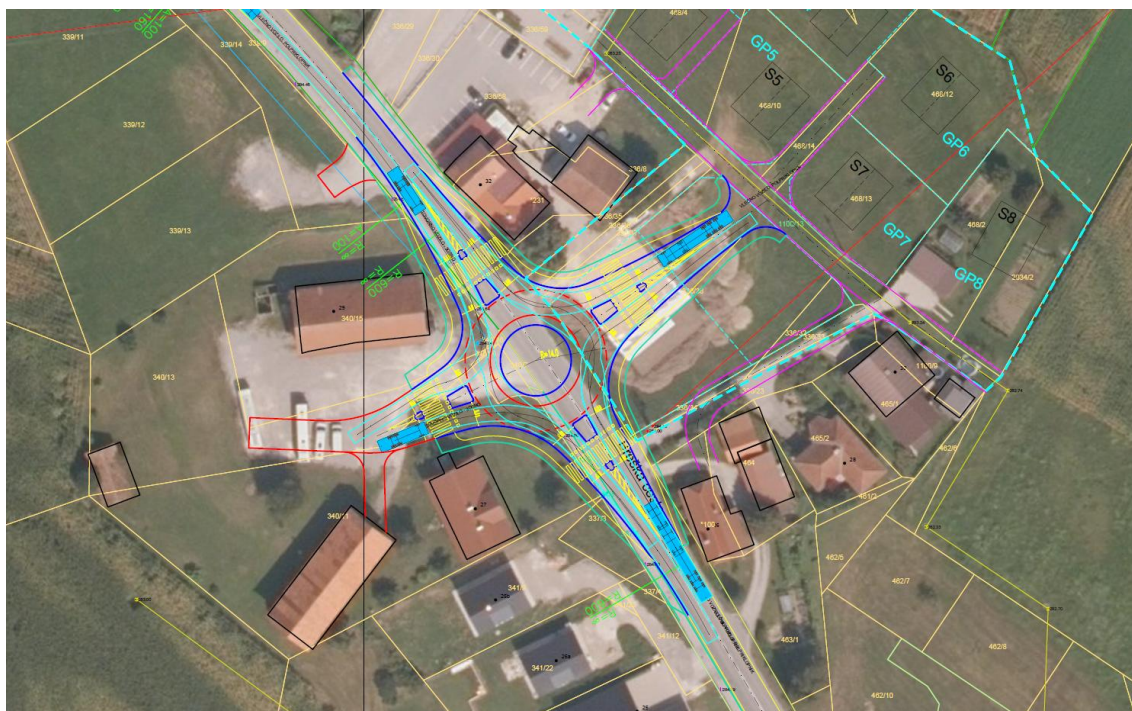
V območju križišča se za potrebe varnega prehajanja pešcev preko državne ceste izvede prehod za pešce in kolesarje z navezavo površin za pešce na obstoječ hodnik desno. Površine za kolesarje se v območju križišča izvedejo višinsko ločene od vozišča. V območju križišča se za povečanje prometne varnosti ukine vsa parkirna mesta vzdolž državne ceste neposredno ob restavraciji.



Slika 3.2 Varianta 2

T.1.1/3.3 Varianta 3 - 4-krako krožno križišče

Enopasovno krožno križišče zunanega premera 28 m je locirano s središčem v osi državne ceste. Krožno križišče je konstruirano za prevoznost večjih tovornih vozil na priključkih SPS ter vlačilcev in avtobusov na priključkih GPS. Širina vozišča krožnega križišča znaša 5,0 m z dodatnim povoznim pasom sredinskega otoka širine 2,0 m v tlakovani izvedbi. Razmejitev prometnih pasov na priključkih krožnega križišča se izvede s prometnimi otoki.



Slika 3.3 Varianta 3

V območju križišča se za potrebe varnega prehajanja pešcev preko državne ceste izvedejo prehodi za pešce in kolesarje z navezavo površin za pešce na obstoječ hodnik desno. Površine za kolesarje se v območju križišča izvedejo višinsko ločene od vozišča. V območju križišča se za

povečanje prometne varnosti ukine vsa parkirna mesta vzdolž državne ceste neposredno ob restavraciji.

T.1.1/4 PROMETNI PODATKI

Osnovo za analizo obstoječih prometnih obremenitev predstavljajo podatki prometa na glavni prometni smeri iz avtomatskega števca 40-Breg pri Polzeli. Lokacija avtomatskega števca je v km 13,290 oz. neposredno v območju predmetnega priključka.

Na podlagi preglednice o dnevni obremenitvi za obdobje od 01.01.2023 do 31.12.2023 za števno mesto 40-Breg pri Polzeli smo izbrali torek, 5. 9. 2023 kot tipičen dan (PLDP na dan znaša 7.783 vozil, s tem se približamo povprečnemu PLDP v delavnikih Po do Pe 7.589 vozil, na dan v sezoni, suho vozišče).

Po podatkih avtomatskega števca je na obravnavanem odseku GPS na dan 5. 9. 2023, nastopila jutranja konična ura od 6:00 do 7:00 ure in popoldanska konična ura od 14:00 do 15:00 ure.

Prometne obremenitve priključka k novi zazidavi smo določili na osnovi števila stanovanjskih stavb ob predpostavki 100 % triurne izmenjave vozil v koničnih urah.

Preko predvidenega priključka se bo napajalo 10 stanovanjskih stavb. Zjutraj v JKU in PKU smo predvideli 4 prihode in 4 odhode iz predvidene zazidave.

Glede na atrakcijo posamezne prometne smeri oziroma zalednega območja smo predvideli 50 % osebnih vozil v/iz smeri AC priključka in 50 % osebnih vozil v/iz smeri Polzela.

Tabela 4.1 Rezultati štetja prometa na dan 5. 9. 2023 - jutranja konica

Priključek		Levo	%	Naravnost	%	Desno	%	Skupaj	%
A R3-694 Polzela	osebni	2	1%	320	92%	0	0%	322	93%
	tovorni	0	0%	16	5%	0	0%	16	5%
	avtobus	0	0%	6	2%	0	0%	6	2%
	vlačilec	0	0%	3	1%	0	0%	3	1%
	Skupaj	2	1%	345	99%	0	0%	347	100%
B R3-694 AC priključek	osebni	0	0%	185	80%	2	1%	187	81%
	tovorni	0	0%	31	13%	0	0%	31	13%
	avtobus	0	0%	4	2%	0	0%	4	2%
	vlačilec	0	0%	10	4%	0	0%	10	4%
	Skupaj	0	0%	230	99%	2	1%	232	100%
C območje OPPN	osebni	2	50%	0	0%	2	50%	4	100%
	tovorni	0	0%	0	0%	0	0%	0	0%
	avtobus	0	0%	0	0%	0	0%	0	0%
	vlačilec	0	0%	0	0%	0	0%	0	0%
	Skupaj	2	50%	0	0%	2	50%	4	100%
D hš 27 in 29	osebni	1	50%	0	0%	1	50%	2	100%
	tovorni	0	0%	0	0%	0	0%	0	0%
	avtobus	0	0%	0	0%	0	0%	0	0%
	vlačilec	0	0%	0	0%	0	0%	0	0%
	Skupaj	1	50%	0	0%	1	50%	2	100%
Skupaj vsi priključki:									
						osebni		515	88%
Faktor urne konice križišča (PHF) = 0,85						tovorni		47	8%
						avtobus		10	2%
						vlačilec		13	2%
						Skupaj		585	100%

Jutranja konica je na dan opravljenega štetja nastopila med 6:00 in 7:00 uro, ko je križišče prepeljalo skupaj 585 vozil.

Tabela 4.2 Merodajne obremenitve jutranje konične ure – 2023

Priključek	Levo						Naravnost						Desno					
	O	T	B	V	VO	EO	O	T	B	V	VO	EO	O	T	B	V	VO	EO
A R3-694 Polzela	2	0	0	0	2	2	320	16	6	3	345	375	0	0	0	0	0	0
B R3-694 AC priključek	0	0	0	0	0	0	185	31	4	10	230	290	2	0	0	0	2	2
C območje OPPN	2	0	0	0	2	2	0	0	0	0	0	0	2	0	0	0	2	2
D hš 27 in 29	1	0	0	0	1	1	0	0	0	0	0	0	1	0	0	0	1	1
Skupaj	5	0	0	0	5	5	505	47	10	13	575	665	5	0	0	0	5	5

Tabela 4.3 Rezultati štetja prometa na dan 5. 9. 2023 - popoldanska konica

Priključek		Levo	%	Naravnost	%	Desno	%	Skupaj	%
A R3-694 Polzela	osebni	2	1%	245	84%	0	0%	247	85%
	tovorni	0	0%	31	11%	0	0%	31	11%
	avtobus	0	0%	6	2%	0	0%	6	2%
	vlačilec	0	0%	8	3%	0	0%	8	3%
	Skupaj	2	1%	290	99%	0	0%	292	100%
B R3-694 AC priključek	osebni	0	0%	313	87%	2	1%	315	88%
	tovorni	0	0%	32	9%	0	0%	32	9%
	avtobus	0	0%	6	2%	0	0%	6	2%
	vlačilec	0	0%	6	2%	0	0%	6	2%
	Skupaj	0	0%	357	99%	2	1%	359	100%
C območje OPPN	osebni	2	50%	0	0%	2	50%	4	100%
	tovorni	0	0%	0	0%	0	0%	0	0%
	avtobus	0	0%	0	0%	0	0%	0	0%
	vlačilec	0	0%	0	0%	0	0%	0	0%
	Skupaj	2	50%	0	0%	2	50%	4	100%
D hš 27 in 29	osebni	1	50%	0	0%	1	50%	2	100%
	tovorni	0	0%	0	0%	0	0%	0	0%
	avtobus	0	0%	0	0%	0	0%	0	0%
	vlačilec	0	0%	0	0%	0	0%	0	0%
	Skupaj	1	50%	0	0%	1	50%	2	100%
Skupaj vsi priključki:									
						osebni		568	86%
Faktor urne konice križišča (PHF) = 0,85						tovorni		63	10%
						avtobus		12	2%
						vlačilec		14	2%
						Skupaj		657	100%

Popoldanska konica je na dan opravljenega štetja nastopila med 14:00 in 15:00 uro, ko je križišče prepeljalo skupaj 657 vozil.

Tabela 4.4 Merodajne obremenitve popoldanske konične ure – 2020

Priključek	Levo						Naravnost						Desno					
	O	T	B	V	VO	EO	O	T	B	V	VO	EO	O	T	B	V	VO	EO
A R3-694 Polzela	2	0	0	0	2	2	245	31	6	8	290	347	0	0	0	0	0	0
B R3-694 AC priključek	0	0	0	0	0	0	313	32	6	6	357	410	2	0	0	0	2	2
C območje OPPN	2	0	0	0	2	2	0	0	0	0	0	0	2	0	0	0	2	2
D hš 27 in 29	1	0	0	0	1	1	0	0	0	0	0	0	1	0	0	0	1	1
Skupaj	5	0	0	0	5	5	558	63	12	14	647	757	5	0	0	0	5	5

Za določitev letne rasti prometa smo povzeli prometne razmere iz publikacije o štetju prometa PROMET 2023 (DRSI Ljubljana), ki kažejo na prometno obremenitev **6.779 PLDP/24 ur** (števno mesto 40-Breg pri Polzeli).

Struktura prometa na R3-694/1268, št. vozil/dan, je naslednja:

Motorji	66	1,0%	
Osebna vozila	5.993	88,4%	
Avtobusi	47	0,7%	
Lahki tovornjaki < 3,5t	482	7,1%	
Srednje težki tovornjaki 3,5-7t	64	0,9%	
Težki tovornjaki > 7t	79	1,2%	
Tovornjaki s prikolico	13	0,2%	1,9%
Vlačilci	35	0,5%	
Skupaj PLDP	6.779	100,0%	

Pregled prometnih obremenitev od leta 2018 do 2023:

<u>Leto</u>	<u>PLDP</u>	<u>Razlika PLDP</u>	<u>Letna rast prometa</u>
2018	6.156		
2019	6.236	80	1,30%
2021	6.124	-112	-1,80%
2022	6.517	393	6,42%
2023	6.779	262	4,02%

*2020 covid

Povprečna letna rast prometa glede na PLDP iz leta 2018 do 2023 znaša 2,53 %. Prometna obremenitev ceste na koncu 20 letne planske dobe z upoštevanom 2,5 % letno rastjo prometa znaša:

Motorji	108
Osebna vozila	9820
Avtobusi	77
Lahki tovornjaki < 3,5t	790
Srednje težki tovornjaki 3,5-7t	105
Težki tovornjaki > 7t	129
Tovornjaki s prikolico	21
Vlačilci	57
Skupaj PLDP 20 let	11.108

Tabela 4.5 Merodajne obremenitve jutranje konične ure – 2043

Priključek	Levo						Naravnost						Desno					
	O	T	B	>	VO	EO	O	T	B	>	VO	EO	O	T	B	>	VO	EO
A R3-694 Polzela	3	0	0	0	3	3	524	26	10	5	565	614	0	0	0	0	0	0
B R3-694 AC priključek	0	0	0	0	0	0	303	51	7	16	377	475	3	0	0	0	3	3
C območje OPPN	3	0	0	0	3	3	0	0	0	0	0	0	3	0	0	0	3	3
D hš 27 in 29	2	0	0	0	2	2	0	0	0	0	0	0	2	0	0	0	2	2
Skupaj	8	0	0	0	7	8	828	77	16	21	942	1089	8	0	0	0	8	8

Tabela 4.6 Merodajne obremenitve popoldanske konične ure – 2043

Priključek	Levo						Naravnost						Desno					
	O	T	B	>	VO	EO	O	T	B	>	VO	EO	O	T	B	>	VO	EO
A R3-694 Polzela	3	0	0	0	3	3	401	51	10	13	475	569	0	0	0	0	0	0
B R3-694 AC priključek	0	0	0	0	0	0	513	52	10	10	585	672	3	0	0	0	3	3
C območje OPPN	3	0	0	0	3	3	0	0	0	0	0	0	3	0	0	0	3	3
D hš 27 in 29	2	0	0	0	2	2	0	0	0	0	0	0	2	0	0	0	2	2
Skupaj	8	0	0	0	7	8	914	103	20	23	1060	1240	8	0	0	0	8	8

T.1.1/5 ANALIZA PREPUSTNOSTI KROŽNEGA KRIŽIŠČA

Vse izračune smo naredili po metodologiji HCM (ki jo priznava in predpisuje tudi Ministrstvo za infrastrukturo, DRSI) za nesemaforizirana križišča. Vsi izračuni in pomembnejši parametri (geometrija križišča, merodajne prometne obremenitve, zamude in nivo uslug - NU, dolžine kolon) so zaradi lažje preglednosti dokumentirani in prikazani grafično. Komentarji so prikazani v angleškem jeziku, vendar so parametri po našem mnenju strokovnjakom, ki se ukvarjajo s prometom poznani in razumljivi. Vhodni podatki po smereh so organizirani glede na orientacijo križišča v prostoru in glede na prikazane prometne obremenitve oziroma geometrijo križišča. Uporabili smo programsko orodje SIDRA.

Za uspešnost delovanja križišča sta pomembna dva kriterija: kriterij prometnih obremenitev (kapaciteta), ki je izražen preko stopnje nasičenosti $X = V/C$ in kriterij čakalnih časov, ki je izražen preko zamud. Merilo so t.i. nivoji uslug v posameznih smereh od A (najboljše) do F (najslabše). Kritična meja nivoja uslug za dostopne, zbirne in povezovalne ceste znaša E, za daljinske ceste pa D (po 12. členu Pravilnika o projektiranju cest, Uradni list 91/2005), kar je prometno tehnično še sprejemljivo.

Tabela 5.1 Kriteriji za določitev nivoja usluge v nesemaforiziranih križiščih (HCM 2000)

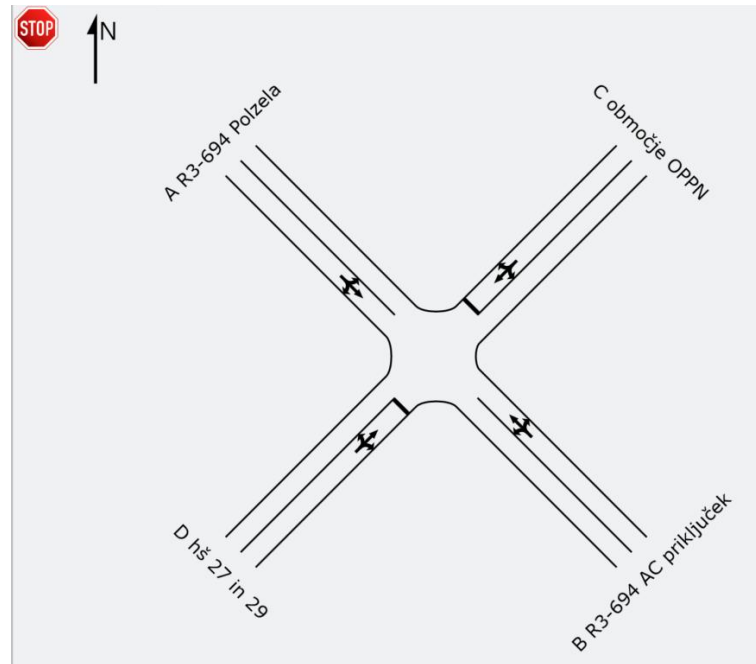
<u>Nivo usluge</u>	<u>Zamuda (s/voz)</u>
A	< 10
B	10 - 15
C	15 - 25
D	25 - 35
E	35 - 50
F	> 50

Na nesemaforiziranih križiščih sta kapaciteta in čakalni časi na vozni pasovih neprednostnih priključkov odvisni od tega, koliko zadostnih časovnih razmakov med vozili na prednostnih smereh lahko izkoristijo vozila iz neprednostnih smeri, da izvršijo željeno prometno operacijo vključevanja ali prečkanja prometnega toka. Ob koncu planske dobe je še zadovoljiva stopnja nasičenja $X = 0.85$, ko je dosežen kriterij prometnih obremenitev. Čakalni časi oziroma konični NU pa je lahko "E", ko je dosežen kriterij čakalnih časov. V primeru NU F je potrebno izvesti ustrezne ukrepe za povečanje uspešnosti in/ali kapacitete križišča (razširitev, semaforizacija) že pred iztekom planske dobe.

Pri semaforiziranih križiščih je prometna uspešnost odvisna predvsem od stopnje nasičenosti posameznih smeri, poznana tudi kot $X = V/C$, ki predstavlja razmerje dejanskih merodajnih prometnih obremenitev (V) v odvisnosti od kapacitete (C). Kapaciteta je odvisna od geometrijskih elementov križišča, lastnosti prometnega toka in od krmilnih parametrov. Nivo uslug (NU) križišča in posameznih smeri je vezan na zamude oziroma čakalne čase vozil. Ti so odvisni od dejanskih prometnih obremenitev glede na porazdelitev zelenih časov (čakalni časi pri rdečem signalu). NU E kaže na dosežen kriterij čakalnih časov, NU F pa na presežen kriterij.

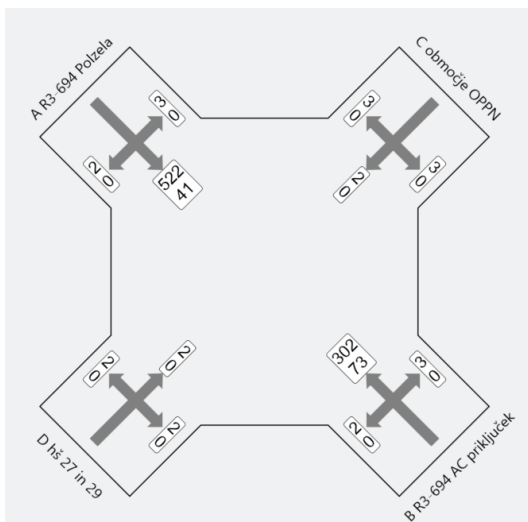
Pri krožnih križiščih je kapaciteta odvisna od zmogljivosti priključkov. Na to vplivajo poleg splošnih geometrijskih elementov krožnega križišča, še geometrijski elementi uvoza. Stopnja nasičenosti priključkov naj ne bi presegla $X = 0.85$, še sprejemljivi NU so E. Projektni elementi na križiščih so prikazani shematično, ki jih je potrebno upoštevati pri projektiranju krožnega križišča.

T.1.1/5.1 Varianta 1 - 4-krako klasično nivojsko križišče

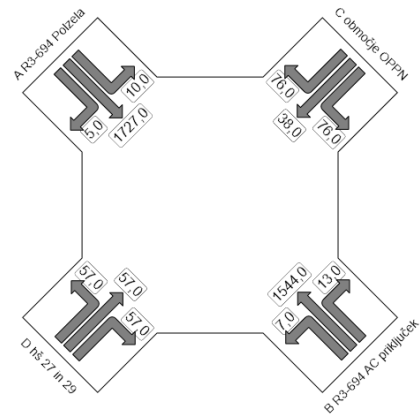


Slika 5.1 Shema prometne ureditve 4-krakega klasičnega križišča

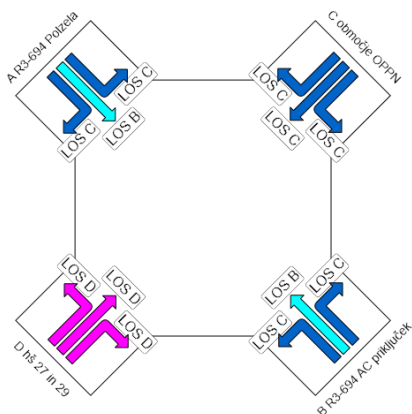
.1 Varianta 1 - 4-krako klasično nivojsko križišče - JKU 2043



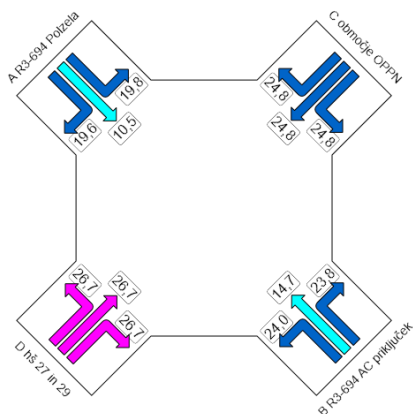
Slika 5.2 Prometne obremenitve križišča v voz./h



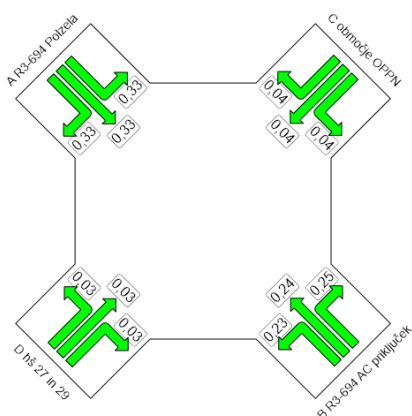
Slika 5.3 Kapaciteta križišča v voz./h



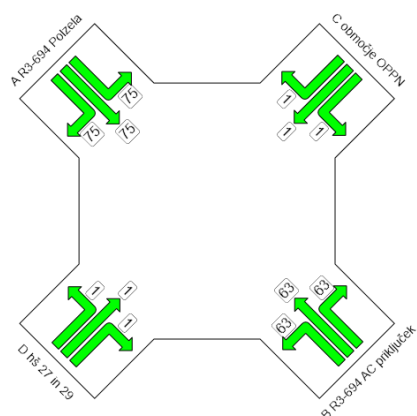
Slika 5.4 Nivoji uslug



Slika 5.5 Povprečne zamude vozil v s



Slika 5.6 Stopnje zasičenosti

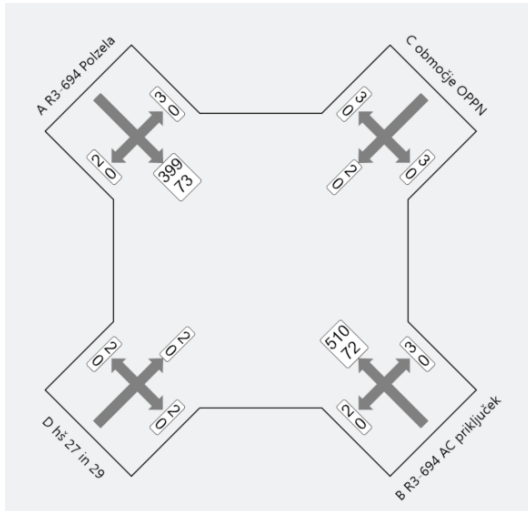


Slika 5.7 Dolžine kolon v m

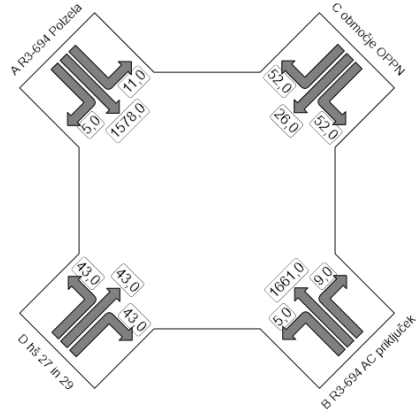
Tabela 5.2 Parametri kapacitetnega izračuna križišča

Intersection Performance - Hourly Values	
Performance Measure	Vehicles
Demand Flows (Total)	960 veh/h
Percent Heavy Vehicles	11,9 %
Degree of Saturation	0,326
Practical Spare Capacity	145,3 %
Effective Intersection Capacity	2945 veh/h
Control Delay (Total)	3,34 veh-h/h
Control Delay (Average)	12,5 sec
Control Delay (Worst Lane)	26,7 sec
Control Delay (Worst Movement)	26,7 sec
Geometric Delay (Average)	0,2 sec
Stop-Line Delay (Average)	12,3 sec
Level of Service (Aver. Int. Delay)	NA
Level of Service (Worst Movement)	LOS D
Level of Service (Worst Lane)	LOS D
95% Back of Queue - Vehicles (Worst Lane)	9,3 veh
95% Back of Queue - Distance (Worst Lane)	74,7 m
Total Effective Stops	17 veh/h
Effective Stop Rate	0,02 per veh
Proportion Queued	1,00
Performance Index	18,3
Travel Distance (Total)	600,4 veh-km/h
Travel Distance (Average)	625 m
Travel Time (Total)	13,6 veh-h/h
Travel Time (Average)	51,0 sec
Travel Speed	44,2 km/h

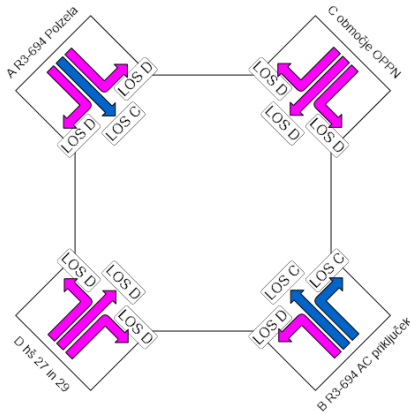
.2 Varianta 1 - 4-krako klasično nivojsko križišče - PKU 2043



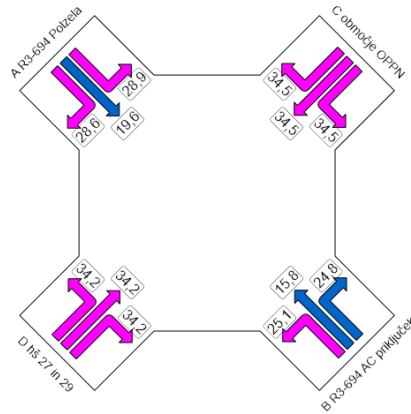
Slika 5.8 Prometne obremenitve križišča v voz./h



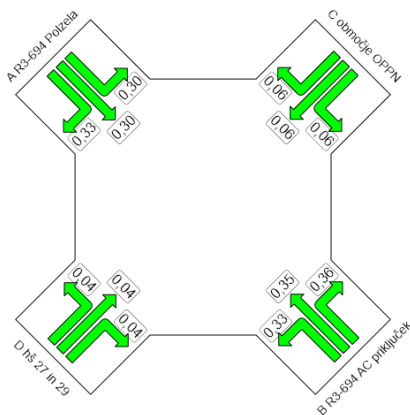
Slika 5.9 Kapaciteta križišča v voz./h



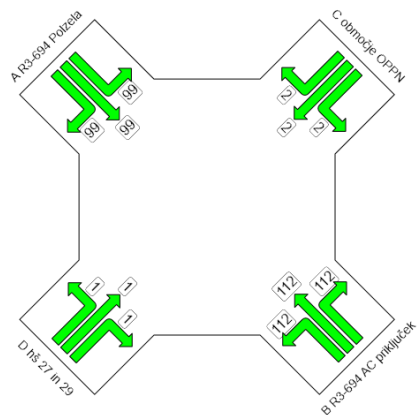
Slika 5.10 Nivoji uslug



Slika 5.11 Povprečne zamude vozil v s



Slika 5.12 Stopnje zasičenosti

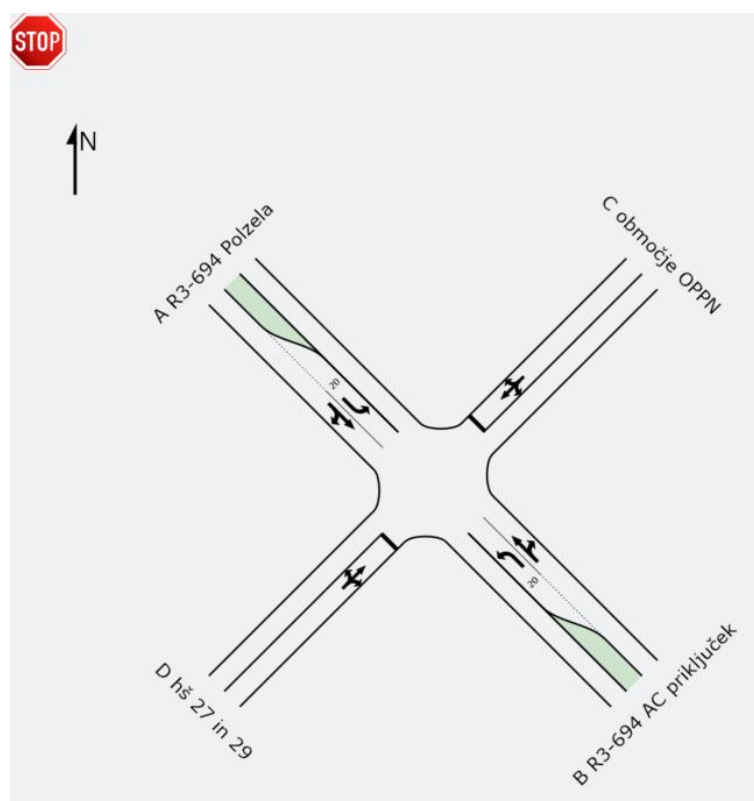


Slika 5.13 Dolžine kolon v m

Tabela 5.3 Parametri kapacitetnega izračuna križišča

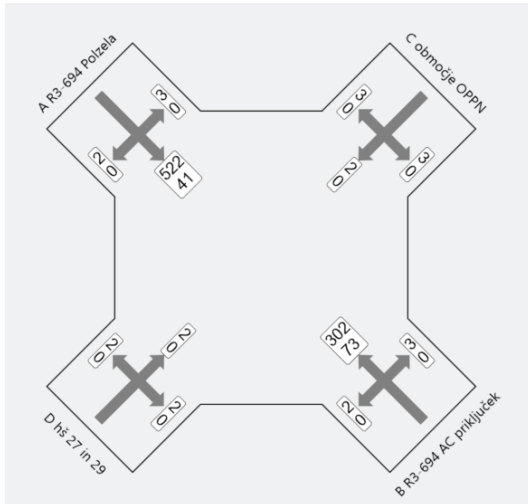
Intersection Performance - Hourly Values	
Performance Measure	Vehicles
Demand Flows (Total)	1078 veh/h
Percent Heavy Vehicles	13,5 %
Degree of Saturation	0,351
Practical Spare Capacity	120,8 %
Effective Intersection Capacity	2975 veh/h
Control Delay (Total)	5,33 veh-h/h
Control Delay (Average)	17,8 sec
Control Delay (Worst Lane)	34,5 sec
Control Delay (Worst Movement)	34,5 sec
Geometric Delay (Average)	0,1 sec
Stop-Line Delay (Average)	17,7 sec
Level of Service (Aver. Int. Delay)	NA
Level of Service (Worst Movement)	LOS D
Level of Service (Worst Lane)	LOS D
95% Back of Queue - Vehicles (Worst Lane)	13,4 veh
95% Back of Queue - Distance (Worst Lane)	112,4 m
Total Effective Stops	18 veh/h
Effective Stop Rate	0,02 per veh
Proportion Queued	1,00
Performance Index	24,6
Travel Distance (Total)	673,8 veh-km/h
Travel Distance (Average)	625 m
Travel Time (Total)	16,8 veh-h/h
Travel Time (Average)	56,3 sec
Travel Speed	40,0 km/h

T.1.1/5.2 Varianta 2 - 4-krako križišče z LZP na GPS

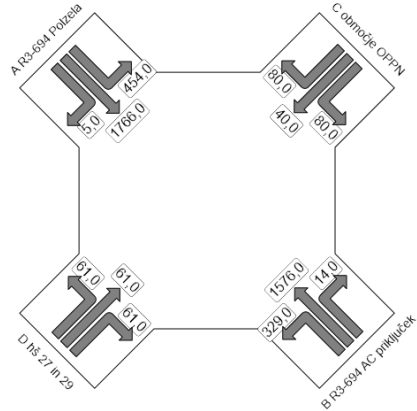


Slika 5.14 Shema prometne ureditve 4-krakega križišča LZP na GPS

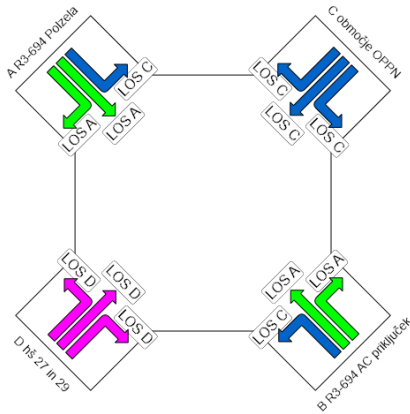
.1 Varianta 2 - 4-krako križišče z LZP na GPS - JKU 2043



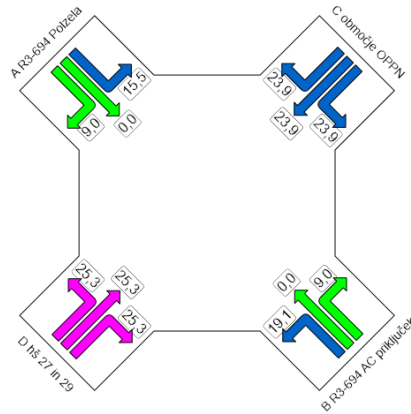
Slika 5.15 Prometne obremenitve križišča v voz./h



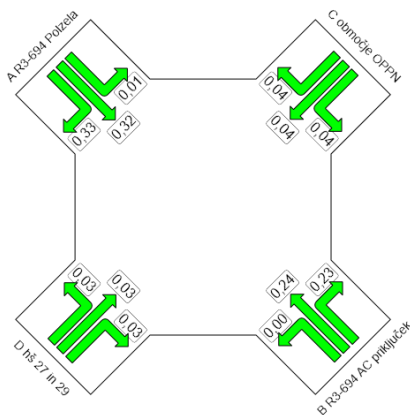
Slika 5.16 Kapaciteta križišča v voz./h



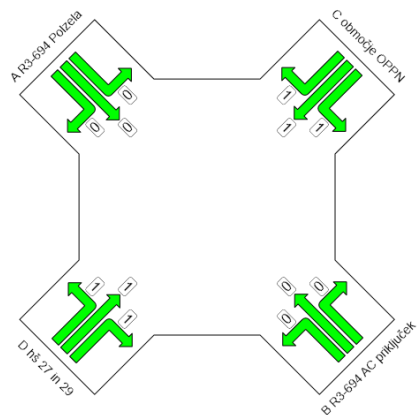
Slika 5.17 Nivoji uslug



Slika 5.18 Povprečne zamude vozil v s



Slika 5.19 Stopnje zasičenosti

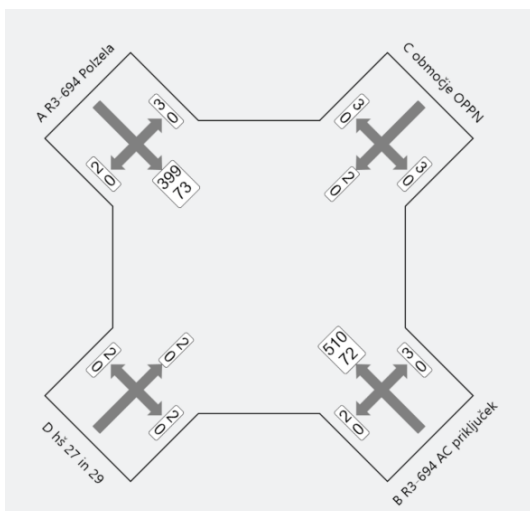


Slika 5.20 Dolžine kolon v m

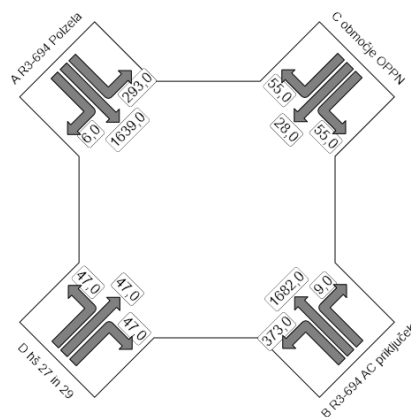
Tabela 5.4 Parametri kapacitetnega izračuna križišča

Intersection Performance - Hourly Values	
Performance Measure	Vehicles
Demand Flows (Total)	960 veh/h
Percent Heavy Vehicles	11,9 %
Degree of Saturation	0,319
Practical Spare Capacity	145,3 %
Effective Intersection Capacity	2945 veh/h
Control Delay (Total)	0,12 veh-h/h
Control Delay (Average)	0,5 sec
Control Delay (Worst Lane)	25,3 sec
Control Delay (Worst Movement)	25,3 sec
Geometric Delay (Average)	0,2 sec
Stop-Line Delay (Average)	0,3 sec
Level of Service (Aver. Int. Delay)	NA
Level of Service (Worst Movement)	LOS D
Level of Service (Worst Lane)	LOS D
95% Back of Queue - Vehicles (Worst Lane)	0,2 veh
95% Back of Queue - Distance (Worst Lane)	1,4 m
Total Effective Stops	22 veh/h
Effective Stop Rate	0,02 per veh
Proportion Queued	0,01
Performance Index	9,6
Travel Distance (Total)	600,4 veh-km/h
Travel Distance (Average)	625 m
Travel Time (Total)	9,4 veh-h/h
Travel Time (Average)	35,2 sec
Travel Speed	64,0 km/h

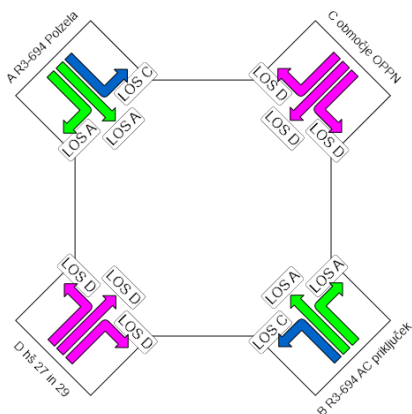
.2 Varianta 2 - 4-krako križišče z LZP na GPS - PKU 2043



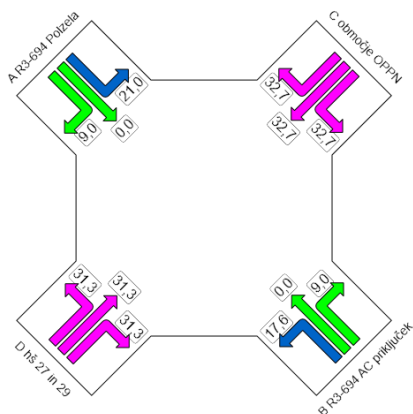
Slika 5.21 Prometne obremenitve križišča v voz./h



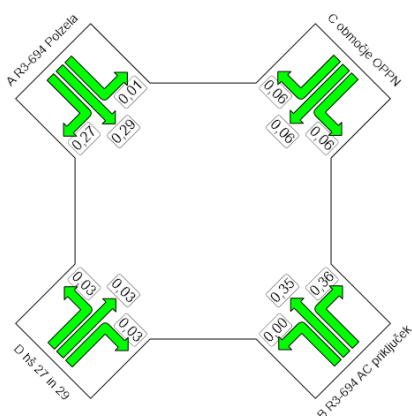
Slika 5.22 Kapaciteta križišča v voz./h



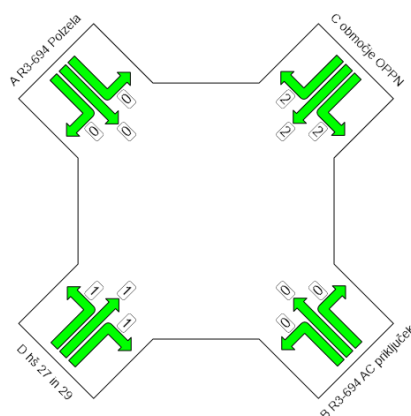
Slika 5.23 Nivoji uslug



Slika 5.24 Povprečne zamude vozil v s



Slika 5.25 Stopnje zasičenosti

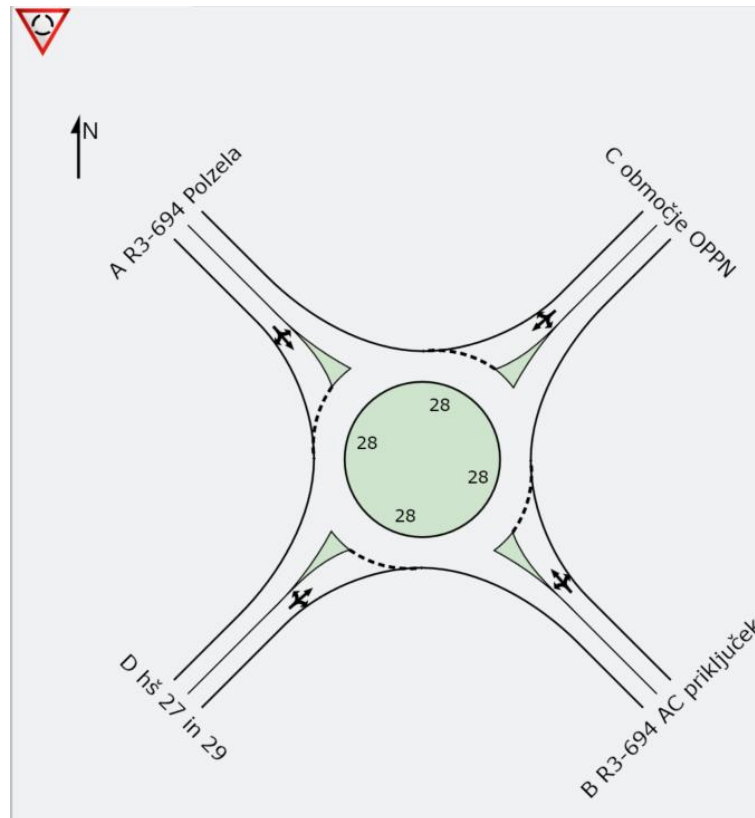


Slika 5.26 Dolžine kolon v m

Tabela 5.5 Parametri kapacitetnega izračuna križišča

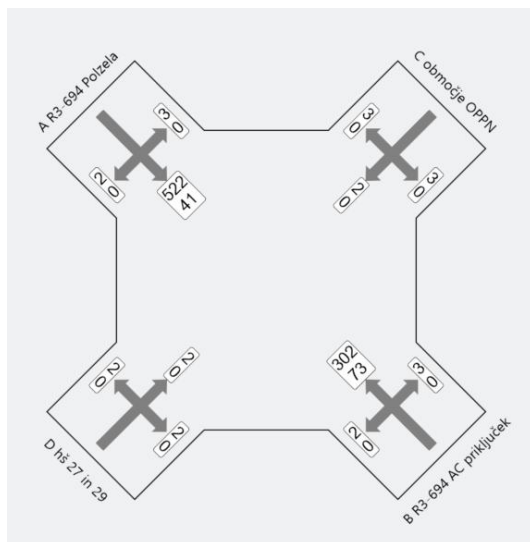
Intersection Performance - Hourly Values	
Performance Measure	Vehicles
Demand Flows (Total)	1078 veh/h
Percent Heavy Vehicles	13,5 %
Degree of Saturation	0,346
Practical Spare Capacity	120,8 %
Effective Intersection Capacity	2975 veh/h
Control Delay (Total)	0,16 veh-h/h
Control Delay (Average)	0,5 sec
Control Delay (Worst Lane)	32,7 sec
Control Delay (Worst Movement)	32,7 sec
Geometric Delay (Average)	0,1 sec
Stop-Line Delay (Average)	0,4 sec
Level of Service (Aver. Int. Delay)	NA
Level of Service (Worst Movement)	LOS D
Level of Service (Worst Lane)	LOS D
95% Back of Queue - Vehicles (Worst Lane)	0,2 veh
95% Back of Queue - Distance (Worst Lane)	1,9 m
Total Effective Stops	22 veh/h
Effective Stop Rate	0,02 per veh
Proportion Queued	0,01
Performance Index	10,8
Travel Distance (Total)	673,8 veh-km/h
Travel Distance (Average)	625 m
Travel Time (Total)	10,5 veh-h/h
Travel Time (Average)	35,2 sec
Travel Speed	63,9 km/h

T.1.1/5.3 Varianta 3 - 4-krako krožno križišče

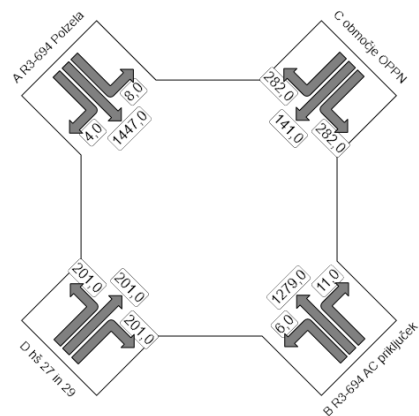


Slika 5.27 Shema prometne ureditve 4-krakega krožnega križišča

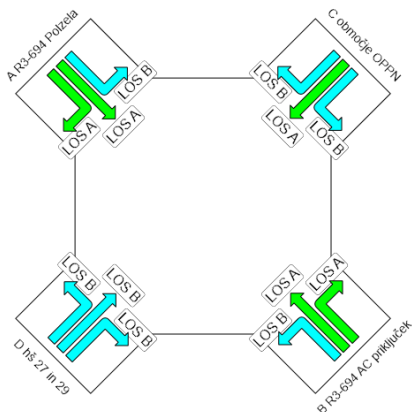
.1 Varianta 3 - 4-krako krožno križišče - JKU 2043



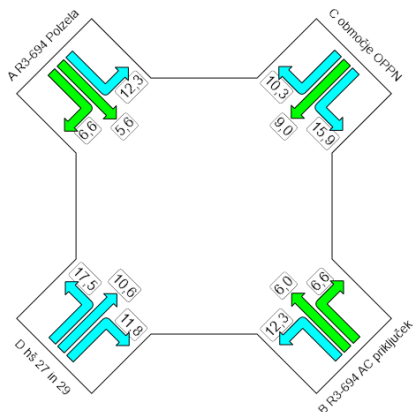
Slika 5.28 Prometne obremenitve križišča v voz./h



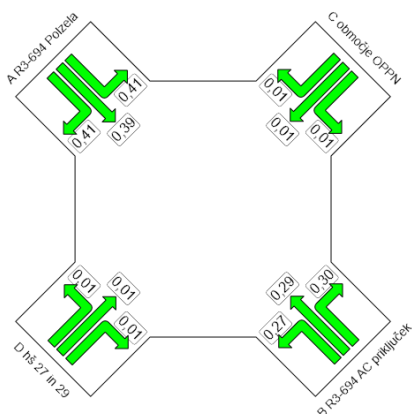
Slika 5.29 Kapaciteta križišča v voz./h



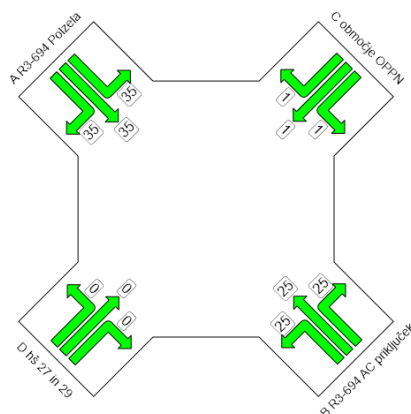
Slika 5.30 Nivoji uslug



Slika 5.31 Povprečne zamude vozil v s



Slika 5.32 Stopnje zasičenosti

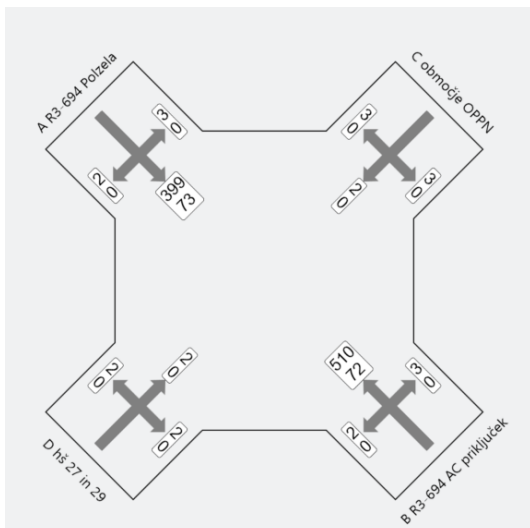


Slika 5.33 Dolžine kolon v m

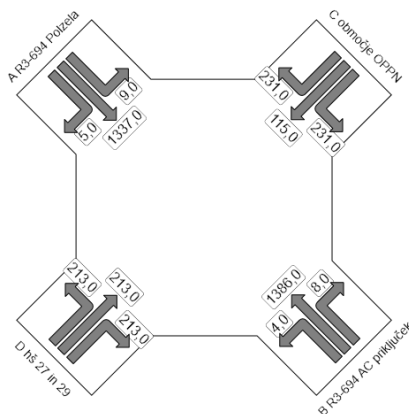
Tabela 5.6 Parametri kapacitetnega izračuna križišča

Intersection Performance - Hourly Values	
Performance Measure	Vehicles
Demand Flows (Total)	960 veh/h
Percent Heavy Vehicles	11,9 %
Degree of Saturation	0,389
Practical Spare Capacity	108,5 %
Effective Intersection Capacity	2356 veh/h
Control Delay (Total)	1,57 veh-h/h
Control Delay (Average)	5,9 sec
Control Delay (Worst Lane)	13,3 sec
Control Delay (Worst Movement)	17,5 sec
Geometric Delay (Average)	5,8 sec
Stop-Line Delay (Average)	0,1 sec
Level of Service (Aver. Int. Delay)	LOS A
Level of Service (Worst Movement)	LOS B
Level of Service (Worst Lane)	LOS B
95% Back of Queue - Vehicles (Worst Lane)	4,3 veh
95% Back of Queue - Distance (Worst Lane)	35,0 m
Total Effective Stops	412 veh/h
Effective Stop Rate	0,43 per veh
Proportion Queued	0,10
Performance Index	15,5
Travel Distance (Total)	602,2 veh-km/h
Travel Distance (Average)	627 m
Travel Time (Total)	10,9 veh-h/h
Travel Time (Average)	40,8 sec
Travel Speed	55,4 km/h

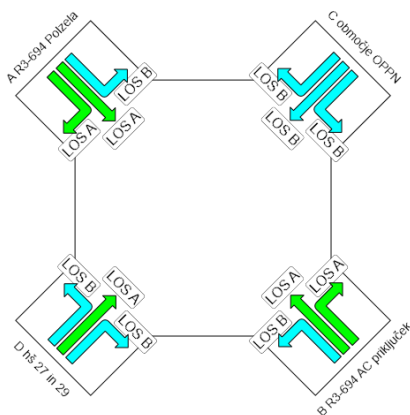
.2 Varianta 3 - 4-krako krožno križišče - PKU 2043



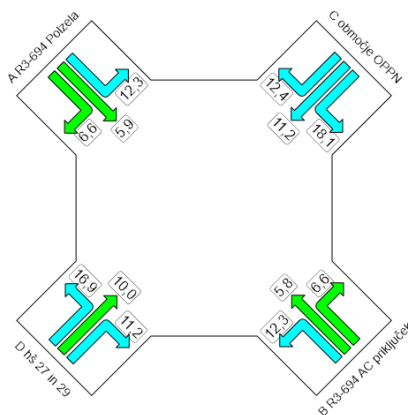
Slika 5.34 Prometne obremenitve križišča v voz./h



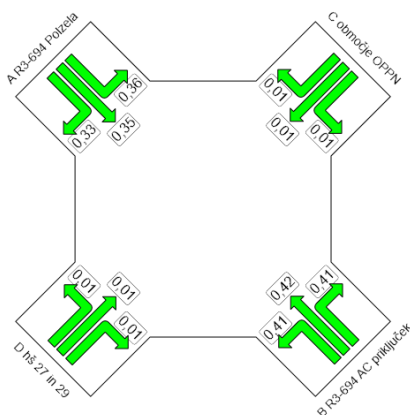
Slika 5.35 Kapaciteta križišča v voz./h



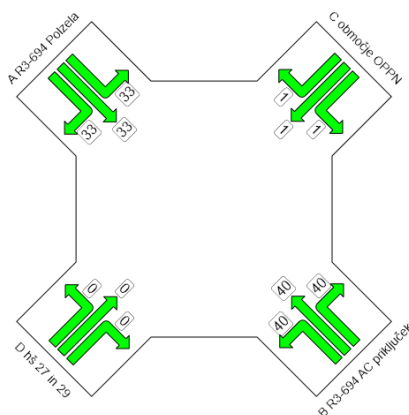
Slika 5.36 Nivoji uslug



Slika 5.37 Povprečne zamude vozil v s



Slika 5.38 Stopnje zasičenosti



Slika 5.39 Dolžine kolon v m

Tabela 5.7 Parametri kapacitetnega izračuna križišča

Intersection Performance - Hourly Values	
Performance Measure	Vehicles
Demand Flows (Total)	1078 veh/h
Percent Heavy Vehicles	13,5 %
Degree of Saturation	0,420
Practical Spare Capacity	102,4 %
Effective Intersection Capacity	2566 veh/h
Control Delay (Total)	1,78 veh-h/h
Control Delay (Average)	5,9 sec
Control Delay (Worst Lane)	14,5 sec
Control Delay (Worst Movement)	18,1 sec
Geometric Delay (Average)	5,8 sec
Stop-Line Delay (Average)	0,1 sec
Level of Service (Aver. Int. Delay)	LOS A
Level of Service (Worst Movement)	LOS B
Level of Service (Worst Lane)	LOS B
95% Back of Queue - Vehicles (Worst Lane)	4,8 veh
95% Back of Queue - Distance (Worst Lane)	39,9 m
Total Effective Stops	460 veh/h
Effective Stop Rate	0,43 per veh
Proportion Queued	0,10
Performance Index	17,6
Travel Distance (Total)	675,8 veh-km/h
Travel Distance (Average)	627 m
Travel Time (Total)	12,2 veh-h/h
Travel Time (Average)	40,8 sec
Travel Speed	55,3 km/h

T.1.1/6 ANALIZA PROMETNE VARNOSTI

T.1.1/6.1 Ocena ustreznosti obstoječih tehničnih elementov GPS in projektno-tehničnih ter prometno-tehničnih razmer cestišča

.1 Podatki o omejitvi hitrosti

Predmetno križišče se nahaja v naselju Breg pri Polzeli, na GPS in SPS velja splošna omejitev hitrosti 50 km/h.

.2 Dimenzije horizontalnih in vertikalnih elementov GPS in SPS, ter vzdolžnih nagibov in vertikalnih zaokrožitev nivelete

GPS smer poteka v območju križišča v desni blagi krivini z radijem R=600 m. Vertikalno GPS poteka v območju križišča v blagem spustu z naklonom 0,4 %.

SPS se priključujeta na državno cesto pod kotom 90°. Preglednost pri priključevanju iz SPS je ustrezna.

.3 Dimenzije elementov v prečnem prerezu

NPP državne ceste:

- vozišče	2 x 2,75 m	5,50 m
- robni pas	2 x 0,25 m	0,50 m
- bankina	2 x 0,50 m	1,00 m
- hodnik za pešce	1 x 2,00 m	2,00 m
Skupaj		9,00 m

Prečni nagib vozišča GPS v območju križišča je enostranski in znaša 2,5 % proti notranjosti krivine.

.4 Horizontalna in vertikalna preglednost na GPS in SPS

Preglednostna razdalja na SPS pri priključevanju na razdalji 3 m od roba GPS smeri znaša:

- na priključku za OPPN 135 m v levo smer in 125 m v desno smer
- na priključku hš 27 in 29 znaša 90 m v levo smer in 150 m v desno smer


.5 Obstojeca prometna signalizacija in javna razsvetljava

Na GPS so v območju križišča:

- v km 13,182 LE PZ 2102 »Ustavi«
- v km 13,280 DE PZ 1106-2 »Nevaren ovinek ali več zaporednih ovinkov«

V območju križišča je na GPS izrisana ločilna neprekinjena črta, prekinjena na mestih priključkov in robna prekinjena črta.

V območju križišča je na desni strani vozišča za pločnikom postavljena cestna razsvetljava.



Slika 6.1 Prikaz obstoječe vertikalne in horizontalne signalizacije v območju križišča

.6 Ocena kakovosti vozne površine

Na obravnavanem območju je vozišče v sorazmerno dobrem stanju, z nekaj zalitimi razpokami in krpami.

T.1.1/6.2 Ugotovitve opazovanja potekanja prometa na območju križišča

Po terenskem opazovanju je mogoče trditi, da se motorni promet odvija varno. Ustrezna je preglednost na državni cesti ter pri priključevanju na GPS. 30 m pred predmetnim križiščem se nahaja restavracija, ob kateri se neposredno ob državni cesti vzdolžno parkira. V tem slučaju prihaja do neustrezne preglednosti v desno na priključku OPPN in hkrati neustrezne preglednosti v levo na priključku iz parkirišča restavracije.

Površine za pešce so v območju križišča urejene enostransko na desni strani DC. Površin za kolesarje ni.

T.1.1/6.3 Statistični podatki o številu in posledicah prometnih nesreč

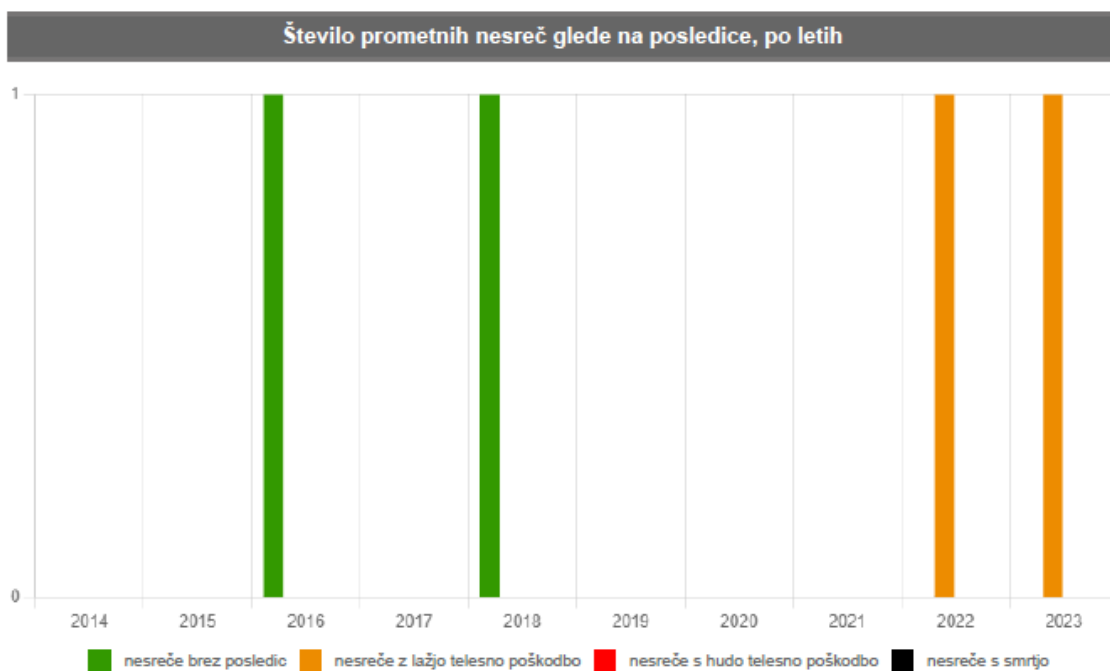
Podatki o prometnih nesrečah so bili pridobljeni od Javne agencije RS za varnost prometa.

Na ožjem območju obravnavanega križišča so se v obdobju 2013 – 2018 zgodile 3 prometne nesreče (PN). Od tega 2 PN z lažjo telesno poškodbo.

Iz podatkov o prometnih nesrečah na predmetnem odseku ceste za obdobje 2014 do 2023 je razvidno, da se je skupaj zgodilo 4 PN. Od tega 2 PN z lažjo telesno poškodbo in 2 PN brez poškodb. Vse 4 PN so se zgodile med km 13,200 do 13,250 od priključka parkirišča za restavracijo do predmetnega priključka za OPPN. Po tipu PN izstopata 2 PN – trčenje v stoječe parkirano vozilo.



Slika 6.2 Lokacije prometnih nesreč na obravnavanem odseku ceste za obdobje 2014 – 2023



LETO	NESREČE SKUPAJ	NESREČE S SMRTJO	NESREČE S HUDO TELESNO POŠKODBO	NESREČE Z LAŽJO TELESNO POŠKODBO	NESREČE BREZ POŠKODB
2014	0	0	0	0	0
2015	0	0	0	0	0
2016	1	0	0	0	1
2017	0	0	0	0	0
2018	1	0	0	0	1
2019	0	0	0	0	0
2020	0	0	0	0	0
2021	0	0	0	0	0
2022	1	0	0	1	0
2023	1	0	0	1	0
skupaj	4	0	0	2	2

Poškodbe udeležencev



■ BREZ POŠKODBE - 5x (62,5%)
■ LAŽJA TELESNA POŠKODBA - 3x (37,5%)

Udeleženci nesreč



■ VOZNIK OSEBNEGA AVTOMOBILA - 4x (50,0%)
■ PEŠEC - 2x (25,0%)
■ KOLESAR - 1x (12,5%)
■ VOZNIK TOVORNEGA VOZILA - 1x (12,5%)

Vzroki nesreč



■ NEPRILAGOJENA HITROST - 2x (50,0%)
■ NEPRAVILNOSTI PEŠČA - 1x (25,0%)
■ PREMIKI Z VOZILOM - 1x (25,0%)

Tipi nesreč



■ TRČENJE V STOJEČE / PARKIRANO VOZILO - 2x (50,0%)
■ TRČENJE V OBJEKT - 1x (25,0%)
■ POVOŽENJE PEŠČA - 1x (25,0%)

T.1.1/6.4 Skrite meritve hitrosti motornih vozil

Na območju merjenja hitrosti je splošna omejitev hitrosti vožnje 50 km/h (območje naselja). Iz podatkov avtomatskega števnege mesta je razvidno, da je skozi leto 2023 po mesecih povprečna hitrost vožnje vozil iz smeri Polzela-Dobrteša vas med 51 do 54 km/h in v smeri Dobrteša vas-Polzela me 53 do 56 km/h.
% vozil s hitrostjo nad 60 km/h znaša po mesecih iz smeri Polzela-Dobrteša od 10 % do 22 % in iz smeri Dobrteša vas-Polzela znaša od 17 % do 33 %.

T.1.1/7 UGOTOVITVE IN PREDLOGI

V predmetni prometni analizi za potrebe priključevanja ureditev OPPN BP3-1 na državno cesto so bile obravnavane 3 variante ureditve križišča.

Analiza prepustnosti je opravljena iz vidika zagotavljanja zadostne prepustnosti križišča ob koncu planske dobe 20 let, torej leta 2043.

Tabela 7.1 Povzetek rezultatov izračuna prepustnosti **Varianta 1 - 4-krako klasično nivojsko križišče**

ČASOVNI PRESEK	KRAK KRIŽIŠČA	NIVO USLUG	POVREČNE ZAMUDE V S	KOLONE V M	V/C V %
JKU 2023	A R3-694 Polzela	B	14,2	34	22
	B R3-694 AC priključek	C	16,1	28	16
	C priključek za območje OPPN	B	14,8	1	1
	D priključek hš 27 in 29	C	15,6	0	1
PKU 2023	A R3-694 Polzela	C	17,4	37	20
	B R3-694 AC priključek	C	15,8	41	24
	C priključek za območje OPPN	C	17,2	1	2
	D priključek hš 27 in 29	C	17,2	0	1
JKU 2043	A R3-694 Polzela	B	19,8	75	33
	B R3-694 AC priključek	B	24,0	63	25
	C priključek za območje OPPN	C	24,8	1	4
	D priključek hš 27 in 29	D	26,7	1	3
PKU 2043	A R3-694 Polzela	D	28,9	99	30
	B R3-694 AC priključek	D	25,1	112	36
	C priključek za območje OPPN	D	34,5	2	6
	D priključek hš 27 in 29	D	34,2	1	4

Tabela 7.2 Povzetek rezultatov izračuna prepustnosti **Varianta 2 - 4-krako križišče z LZP na GPS**

ČASOVNI PRESEK	KRAK KRIŽIŠČA	NIVO USLUG	POVREČNE ZAMUDE V S	KOLONE V M	V/C V %
JKU 2023	A R3-694 Polzela	B	12,7	0	22
	B R3-694 AC priključek	B	14,4	0	16
	C priključek za območje OPPN	B	14,6	1	1
	D priključek hš 27 in 29	C	15,3	0	1
PKU 2023	A R3-694 Polzela	C	15,1	0	19
	B R3-694 AC priključek	B	13,7	0	24
	C priključek za območje OPPN	C	17,0	1	2
	D priključek hš 27 in 29	C	16,8	0	1
JKU 2043	A R3-694 Polzela	C	15,5	0	32
	B R3-694 AC priključek	C	19,1	0	24
	C priključek za območje OPPN	C	23,9	1	4
	D priključek hš 27 in 29	D	25,3	1	3

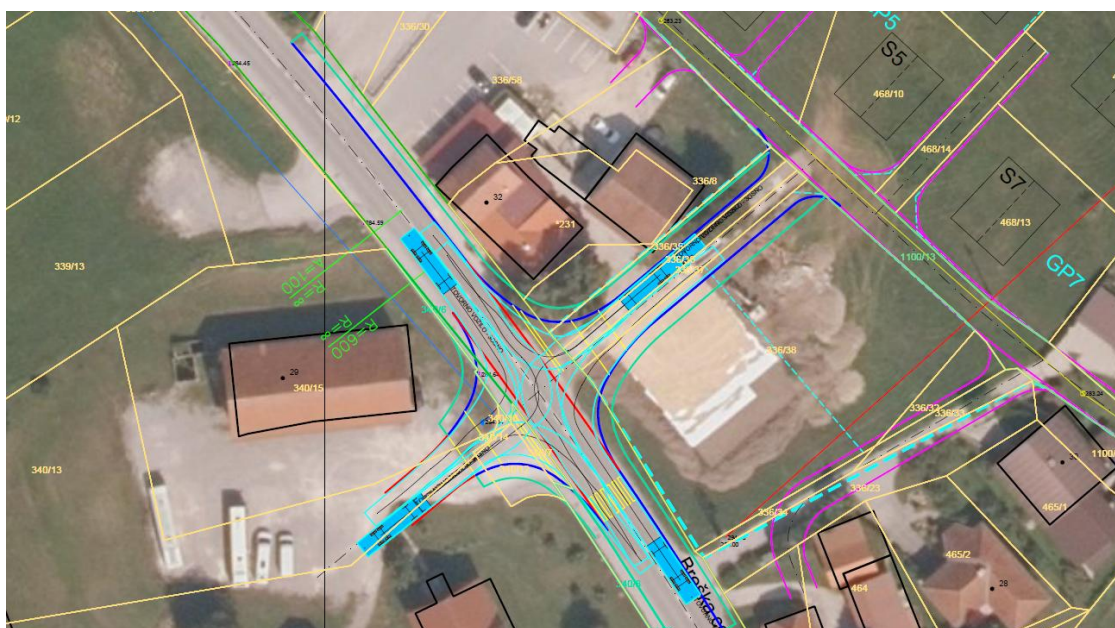
PKU 2043	A R3-694 Polzela	C	21,0	0	29
	B R3-694 AC priključek	C	17,6	0	36
	C priključek za območje OPPN	D	32,7	2	6
	D priključek hš 27 in 29	D	31,3	1	3

Tabela 7.3 Povzetek rezultatov izračuna prepustnosti **Varianta 3 - 4-krako krožno križišče**

ČASOVNI PRESEK	KRAK KRIŽIŠČA	NIVO USLUG	POVREČNE ZAMUDE V S	KOLONE V M	V/C V %
JKU 2023	A R3-694 Polzela	B	12,3	20	27
	B R3-694 AC priključek	B	12,3	15	20
	C priključek za območje OPPN	B	14,6	0	1
	D priključek hš 27 in 29	B	15,5	0	0
PKU 2023	A R3-694 Polzela	B	12,3	19	24
	B R3-694 AC priključek	B	12,3	22	28
	C priključek za območje OPPN	B	15,8	0	1
	D priključek hš 27 in 29	B	15,1	0	0
JKU 2043	A R3-694 Polzela	B	12,3	35	41
	B R3-694 AC priključek	B	12,3	25	30
	C priključek za območje OPPN	B	15,9	1	1
	D priključek hš 27 in 29	B	17,5	0	1
PKU 2043	A R3-694 Polzela	B	12,3	33	36
	B R3-694 AC priključek	B	12,3	40	42
	C priključek za območje OPPN	B	18,1	1	1
	D priključek hš 27 in 29	B	16,9	0	1

Kapacitetni izračun križišča nam za vse obravnavane variantne ureditve daje ustrezne prometne pokazatelje v vseh časovnih presekih in ustreza zahtevam prometnih obremenitev, torej nudi zadostno prepustnost ob koncu planske dobe 20 let (2043) in je s prometno tehničnega vidika ustrezno.

Po kriteriju prometnih tokov, števila prometnih nesreč z njihovimi posledicami, meritev hitrosti in umestitve v prostor s posegi na privatna zemljišča se za ureditev predmetnega križišča predlaga ureditev 4-krakega nivojskega križišča brez dodatnih pasov za zavijanje v levo na GPS. S predlagano varianto so posegi v prostor najmanjši in vrednost investicije najnižja.



Slika 7.1 Predlagana ureditev križišča – varianta 1

Zavijalni radiji križišča se konstruirajo za prevoznost vlačilcev in avtobusov na GPS ter večjih tovornih vozil na obe SPS. V območju križišča se za potrebe varnega prehajanja pešcev preko državne ceste izvede prehod za pešce z navezavo površin za pešce na obstoječ hodnik desno. V območju križišča se za povečanje prometne varnosti ukine vsa parkirna mesta vzdolž državne ceste neposredno ob restavraciji.

Dobrna, oktober 2025

Sestavil:
Vid Štukovnik dipl. inž. grad.

PRILOGA: Dnevne obremenitve in kazalniki hitrosti iz števnege mesta 40-Breg pri Polzeli

PREGLED DNEVNIH OBREMENITEV ZA OBDOBJE OD 01.01.2023 DO 31.12.2023

Števno mesto: 40 BREG PRI POLZELI

vsa vozila, obe smeri, leto 2023

Dan	Januar	Februar	Marec	April	Maj	Junij	Julij	Avgust	September	Oktober	November	December
1	2.635	6.547	7.114	5.686	3.347	8.224	5.284	5.910	8.307	4.594	5.201	8.420
2	3.276	6.429	7.350	4.172	3.337	8.445	3.847	6.568	5.813	7.947	7.521	5.048
3	6.348	6.635	7.705	7.776	7.949	5.539	7.218	6.069	4.150	8.245	7.031	3.854
4	6.610	4.789	5.798	8.069	7.792	3.957	7.191	11.428	7.892	8.111	5.665	7.824
5	6.793	3.428	3.752	8.203	8.444	7.738	7.617	10.685	7.783	8.259	3.773	7.788
6	7.365	7.385	7.325	8.347	6.021	8.067	7.318	4.619	8.251	8.563	8.186	7.648
7	4.923	7.632	7.482	8.442	3.957	8.299	7.408	7.493	9.036	6.041	8.228	7.787
8	3.369	3.569	8.036	5.101	8.024	8.010	5.360	7.238	8.840	4.431	8.390	8.245
9	7.008	7.560	7.472	3.378	7.943	8.455	3.842	7.290	5.583	7.888	8.460	5.598
10	7.133	8.042	8.136	4.051	8.024	5.859	6.997	7.032	4.341	7.934	8.583	4.012
11	7.287	5.384	5.769	8.059	7.547	4.090	7.184	7.252	7.703	8.352	5.779	7.703
12	7.354	3.651	3.944	7.986	8.503	8.185	7.382	5.470	7.798	8.295	4.077	7.786
13	7.734	7.544	7.608	7.620	5.613	8.130	6.992	3.977	8.027	8.972	8.099	7.690
14	5.263	7.605	7.515	8.055	3.547	8.337	7.655	5.083	7.848	6.048	7.952	8.005
15	3.473	7.745	7.840	5.770	8.440	8.384	5.432	4.343	8.543	3.716	8.482	8.536
16	6.120	7.811	7.668	3.767	7.647	8.846	3.796	7.416	5.993	8.444	8.434	5.815
17	6.519	8.231	8.149	8.054	8.177	5.862	6.708	6.950	4.446	8.187	8.661	3.887
18	7.429	5.538	5.810	7.849	8.263	4.277	6.622	7.330	7.826	8.444	6.268	7.989
19	6.906	3.972	4.032	8.207	8.677	8.110	6.870	5.357	8.112	8.452	4.086	8.001
20	7.450	7.717	7.650	8.211	6.112	8.308	6.778	3.923	8.848	9.081	7.917	8.557
21	4.968	7.623	7.835	8.486	4.508	8.027	6.495	7.298	8.173	6.540	7.941	8.407
22	3.186	7.760	8.052	6.614	8.192	8.388	4.738	7.318	8.314	4.410	8.166	8.777
23	5.928	7.290	7.877	4.297	7.812	8.062	3.906	7.374	5.596	8.557	8.289	5.623
24	6.567	7.981	8.416	7.838	8.047	5.836	6.189	7.484	3.738	8.266	8.638	3.412
25	7.165	5.246	5.825	8.121	8.119	4.053	5.923	7.680	8.222	8.568	5.930	3.455
26	7.177	3.264	4.036	8.278	8.934	7.479	6.331	5.971	8.363	8.645	3.966	3.726
27	7.455	7.115	7.682	3.789	6.326	7.166	6.309	4.065	8.382	8.829	7.796	6.364
28	4.700	7.354	7.830	5.959	4.403	7.406	6.721	7.245	8.617	6.244	7.732	6.310
29	3.187		7.913	4.541	8.236	7.459	4.709	7.177	8.791	3.950	8.093	6.213
30	6.372		7.793	3.130	8.188	7.664	3.317	7.529	6.112	7.521	7.929	4.965
31	6.715		8.355		8.298		6.595	7.918		4.313		3.111
Skupaj	184.415	180.847	217.769	197.856	218.427	216.662	188.734	208.492	219.448	225.847	215.273	200.556
Povpr.	5.949	6.459	7.025	6.595	7.046	7.222	6.088	6.726	7.315	7.285	7.176	6.470

Povprečni dnevni promet obdobja

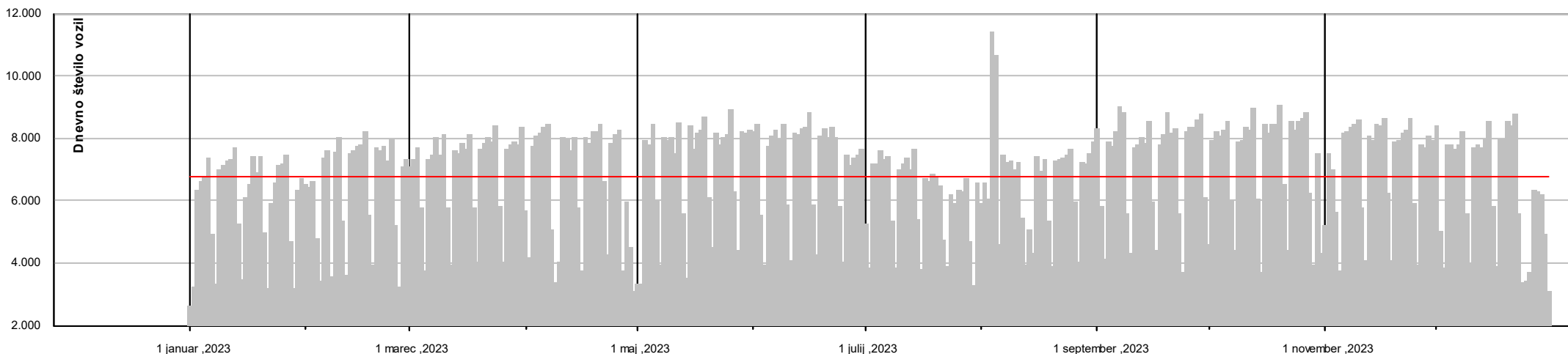
Obdobja:	6.779	Ponedeljek:	7.231
Urni:	282	Torek:	7.306
Poletni:	6.693	Sreda:	7.659
Izven sez.:	6.808	Četrtek:	7.634
Po do Pe:	7.589	Petek:	8.114
So in Ne:	4.774	Sobota:	5.703
Prazniki:	3.792	Nedelja:	3.862

Porazdelitev 24 urnega prometa na posamezne dele dneva

	24 / 6h-22h	Od 6 do 18 ure	Od 18 do 22 ure	Od 22 do 6 ure
Vsi dnevi:	1,066284	0,7913444	0,1464920	0,0621636
Po do Pe:	1,066618	0,8002473	0,1372952	0,0624575
Sobote:	1,071604	0,7662294	0,1669510	0,0668195
Nedelje:	1,055505	0,7419191	0,2054946	0,0525863

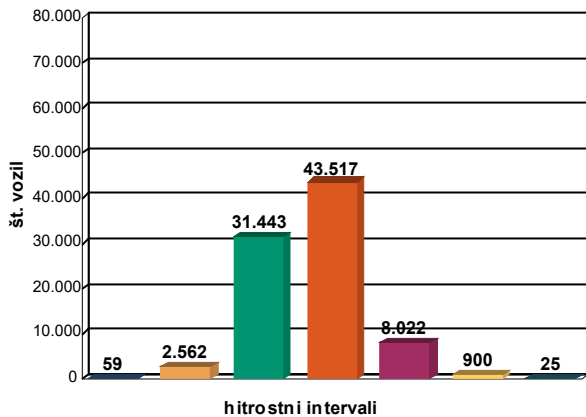
Maksimalni promet obdobja

Po do Pe:	11.428	Dne:	04.08.2023
So in Ne:	10.685	Dne:	05.08.2023
Urni:	1.163	Dne:	04.08.2023
		Ura:	15

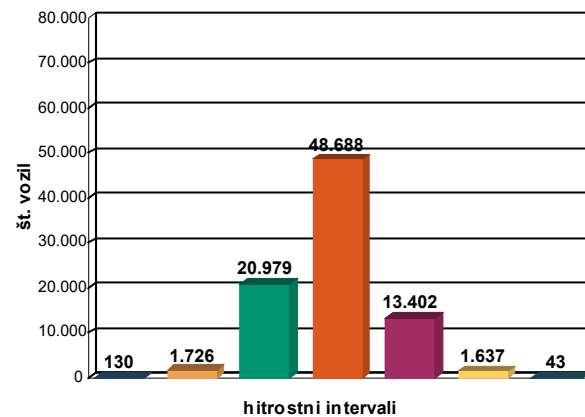


Datum	Smer 1: POLZELA - DOBRTIŠA VAS										Smer 2: DOBRTIŠA VAS - POLZELA										
	Podnevi (6h - 22h)	povpr. hitrost os. vozil	povpr. hitrost vseh vozil	hitrostni intervali (km/h)						% vozil s hitrostjo 60-70	povpr. hitrost os. vozil	povpr. hitrost vseh vozil	hitrostni intervali (km/h)						% vozil s hitrostjo 60-70		
				do 20	20-40	40-50	50-60	60-70	70-90				nad 90	do 20	20-40	40-50	50-60	60-70		70-90	nad 90
01.01.2023	52	52	52	0	26	379	610	149	18	0	12,6	54	54	0	11	236	644	237	34	0	20,4
02.01.2023	52	52	52	1	29	460	874	203	20	1	12,8	55	55	0	10	301	923	318	37	2	20,0
03.01.2023	52	52	52	0	54	977	1.620	330	32	0	11,0	53	53	8	54	639	1.779	459	59	1	15,3
04.01.2023	51	51	51	2	67	1.118	1.588	311	29	0	10,0	54	54	1	32	711	1.815	505	63	1	16,1
05.01.2023	52	51	51	2	54	1.124	1.749	280	34	3	8,6	54	53	2	41	688	1.903	476	63	0	15,0
06.01.2023	51	51	51	3	94	1.232	1.785	345	34	1	9,9	53	53	4	46	804	2.009	548	57	2	15,8
07.01.2023	52	52	52	1	50	750	1.274	231	29	0	9,9	54	54	2	26	462	1.332	428	62	1	18,5
08.01.2023	52	52	52	0	36	558	850	194	23	0	11,7	55	55	0	13	336	849	332	54	1	20,9
09.01.2023	51	51	51	3	65	1.191	1.721	282	31	0	8,6	53	53	9	45	803	1.928	448	63	0	13,6
10.01.2023	52	51	51	0	39	1.216	1.767	284	40	0	8,5	53	54	7	44	796	1.928	486	63	0	14,6
11.01.2023	52	51	51	2	49	1.183	1.793	314	45	0	9,3	54	54	6	31	756	2.069	521	82	0	15,0
12.01.2023	51	51	51	0	80	1.257	1.732	326	35	1	9,5	53	53	5	55	853	1.942	556	65	1	16,0
13.01.2023	51	51	51	0	84	1.373	1.794	337	36	2	9,3	53	53	3	52	927	2.050	533	59	1	14,7
14.01.2023	52	51	51	6	56	868	1.252	274	25	2	11,0	54	53	1	42	578	1.397	392	60	5	15,8
15.01.2023	52	52	52	1	35	543	877	227	31	2	13,2	55	55	0	15	290	918	332	56	2	20,6
16.01.2023	47	47	47	14	469	1.094	1.052	181	18	0	6,4	50	50	25	241	856	1.383	334	33	1	11,6
17.01.2023	48	48	48	3	223	1.411	1.202	153	17	0	5,1	50	50	9	159	1.168	1.432	282	20	0	9,2
18.01.2023	51	51	51	0	89	1.365	1.765	302	33	0	8,5	53	53	4	51	863	1.934	518	48	0	15,2
19.01.2023	51	51	51	0	70	1.156	1.617	300	24	1	9,5	53	53	2	54	828	1.872	459	52	0	14,0
20.01.2023	51	51	51	0	62	1.256	1.815	291	35	1	8,4	53	53	2	43	846	1.976	548	65	1	15,7
21.01.2023	52	52	52	2	40	746	1.227	255	33	0	11,1	54	54	1	62	455	1.353	429	60	4	18,1
22.01.2023	52	52	52	1	32	494	819	184	28	0	11,8	55	55	0	18	271	767	379	46	1	25,6
23.01.2023	47	47	47	7	305	1.492	862	80	10	0	2,9	47	47	23	276	1.329	964	143	9	0	5,2
24.01.2023	51	51	51	0	80	1.151	1.552	250	27	1	8,2	53	53	4	38	787	1.800	405	48	0	13,1
25.01.2023	51	51	51	1	67	1.247	1.711	299	29	1	8,9	53	53	2	51	739	2.033	487	51	1	14,5
26.01.2023	51	51	51	1	56	1.297	1.673	302	30	0	9,0	53	53	1	41	827	1.914	516	52	5	15,4
27.01.2023	51	51	51	3	80	1.310	1.728	309	34	2	8,9	54	53	4	55	766	2.084	571	48	1	16,2
28.01.2023	52	52	52	1	31	691	1.147	266	35	3	12,2	55	55	0	25	430	1.225	460	64	3	20,8
29.01.2023	53	53	53	0	21	451	824	207	22	2	13,6	55	55	0	9	262	854	322	58	3	21,4
30.01.2023	52	52	52	4	62	943	1.631	284	31	2	9,6	54	54	4	49	642	1.750	472	53	3	15,9
31.01.2023	52	51	51	1	57	1.110	1.606	272	32	0	8,8	54	54	1	37	730	1.861	506	53	3	15,9
jan. 2023	51	51	51	59	2.562	31.443	43.517	8.022	900	25	9,3	53	53	130	1.726	20.979	48.688	13.402	1.637	43	15,5

Prikaz hitosti smer 1



Prikaz hitosti smer 2



Lokacija števca: v naselju

Omejitev hitrosti: 50 km/h

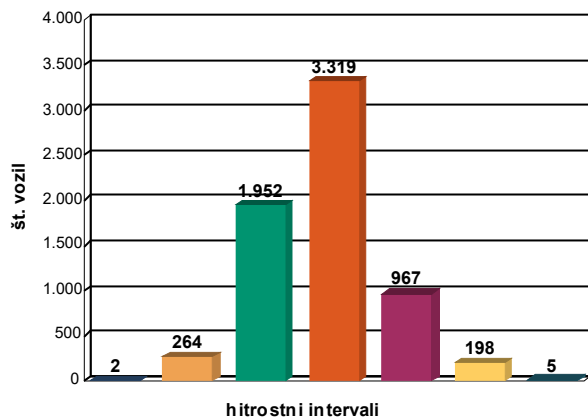
Hitrostna skupina: 11 (10,20,30,40,45,50,55,60,65,70,75,80,90,100,120)

Polovični števec: ne

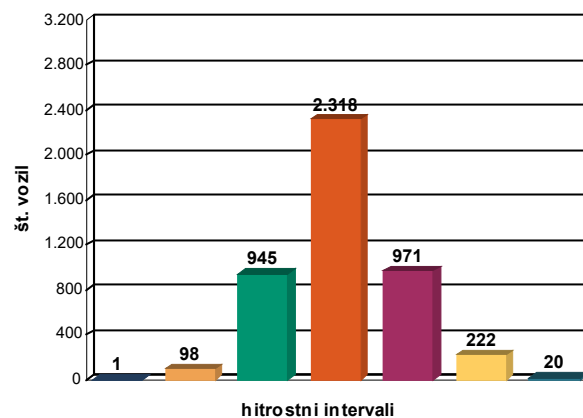
	Smer 1	Smer 2
Število vseh vozil:	86.528	86.605
Povprečna hitrost (km/h):	51	53
Standardni odklon hitrosti:	1,28	1,57
85. percentil hitrosti (km/h):	59,07	61,56
% vozil s hitrostjo nad 60 km/h:	10,34	17,41

Datum	Smer 1: POLZELA - DOBRTIŠA VAS										Smer 2: DOBRTIŠA VAS - POLZELA									
	Ponoči (0h - 6h in 22h - 24h)	povpr. hitrost os. vozil	povpr. hitrost vseh vozil	hitrostni intervali (km/h)						% vozil s hitrostjo 60-70	povpr. hitrost os. vozil	povpr. hitrost vseh vozil	hitrostni intervali (km/h)						% vozil s hitrostjo 60-70	
				do 20	20-40	40-50	50-60	60-70	70-90				nad 90	do 20	20-40	40-50	50-60	60-70		70-90
01.01.2023	49	50	0	12	84	62	14	1	0	8.1	53	53	0	3	27	67	16	5	0	13.6
02.01.2023	54	54	0	1	10	33	7	1	0	13.5	55	55	0	1	5	29	10	0	0	22.2
03.01.2023	55	54	0	4	54	104	43	11	0	19.9	56	55	0	1	24	64	26	4	1	21.7
04.01.2023	53	53	0	6	62	117	37	6	0	16.2	56	56	0	3	18	76	34	7	1	24.5
05.01.2023	54	53	0	4	67	115	37	9	0	15.9	57	57	0	1	17	79	37	7	1	26.1
06.01.2023	53	53	0	3	65	126	33	7	0	14.1	56	56	0	1	27	95	37	6	1	22.2
07.01.2023	53	53	0	2	40	70	17	5	0	12.7	55	55	0	1	32	72	29	6	1	20.6
08.01.2023	53	53	0	3	17	32	10	1	0	15.9	55	56	0	1	13	27	18	1	0	30.0
09.01.2023	54	53	0	5	70	137	43	4	0	16.6	56	56	0	4	28	72	47	9	0	29.4
10.01.2023	54	54	0	5	68	147	47	10	0	17.0	56	57	0	2	25	104	45	8	2	24.2
11.01.2023	54	54	0	4	65	146	38	16	0	14.1	57	58	0	0	25	79	49	13	1	29.3
12.01.2023	54	54	0	7	64	153	43	9	1	15.5	56	56	0	3	28	92	32	13	1	18.9
13.01.2023	54	53	0	8	86	125	48	12	0	17.2	55	56	0	2	34	107	51	8	2	25.0
14.01.2023	54	53	0	5	43	76	29	8	0	18.0	56	56	0	0	17	77	43	7	0	29.9
15.01.2023	55	54	0	1	19	27	12	2	1	19.4	58	57	0	1	16	38	14	12	1	17.1
16.01.2023	45	45	1	64	138	57	8	1	0	3.0	47	48	0	15	76	46	12	1	0	8.0
17.01.2023	47	47	1	30	138	93	9	0	0	3.3	50	49	0	18	57	77	17	0	0	10.1
18.01.2023	53	53	0	13	75	142	40	10	0	14.3	55	55	1	1	35	94	36	10	0	20.3
19.01.2023	53	53	0	10	78	154	41	8	1	14.0	55	55	0	4	31	100	32	11	1	17.9
20.01.2023	53	53	0	6	78	161	44	7	1	14.8	55	55	0	4	39	108	50	10	1	23.6
21.01.2023	54	54	0	7	33	89	25	8	0	15.4	56	55	0	0	35	70	26	7	1	18.7
22.01.2023	52	52	0	2	24	27	13	1	0	19.4	55	55	0	1	23	33	15	7	0	19.0
23.01.2023	51	50	0	16	101	130	20	3	0	7.4	51	51	0	8	57	76	16	1	0	10.1
24.01.2023	52	51	0	8	91	124	25	9	0	9.7	54	53	0	11	40	79	32	5	0	19.2
25.01.2023	53	53	0	4	67	157	36	6	0	13.3	56	55	0	4	26	95	39	12	0	22.2
26.01.2023	54	54	0	9	52	158	52	11	0	18.4	55	55	0	1	40	89	39	11	0	21.7
27.01.2023	54	54	0	7	62	147	49	11	1	17.7	54	55	0	1	41	98	38	4	1	20.8
28.01.2023	53	52	0	9	48	79	24	4	0	14.6	56	56	0	1	33	73	39	9	0	25.2
29.01.2023	54	54	0	2	22	30	12	2	0	17.6	56	56	0	0	18	43	15	7	1	17.9
30.01.2023	54	54	0	3	67	154	53	6	0	18.7	56	56	0	3	34	71	40	9	2	25.2
31.01.2023	55	54	0	4	64	147	58	9	0	20.6	57	56	0	2	24	88	37	12	1	22.6
jan. 2023	53	53	2	264	1.952	3.319	967	198	5	14,4	55	55	1	98	945	2.318	971	222	20	21,2

Prikaz hitosti smer 1



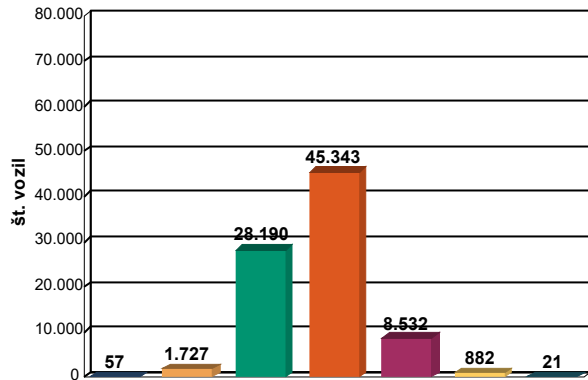
Prikaz hitosti smer 2

Lokacija števca: **v naselju**Omejitev hitrosti: **50 km/h**Hitrostna skupina: **11 (10,20,30,40,45,50,55,60,65,70,75,80,90,100,120)**Polovični števcec: **ne**

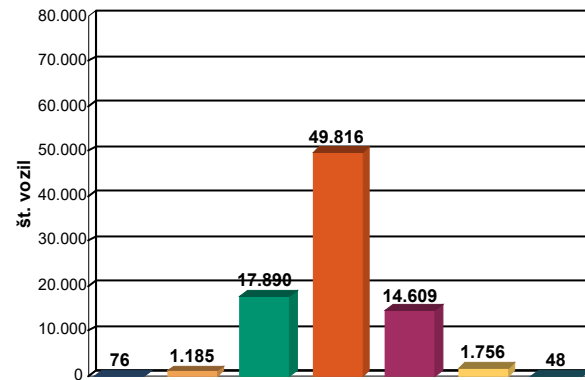
	Smer 1	Smer 2
Število vseh vozil:	6.707	4.575
Povprečna hitrost (km/h):	53	55
Standardni odklon hitrosti:	2,22	2,18
85. percentil hitrosti (km/h):	61,70	65,42
% vozil s hitrostjo nad 60 km/h:	17,44	26,51

Datum	Smer 1: POLZELA - DOBRTIŠA VAS										Smer 2: DOBRTIŠA VAS - POLZELA										
	Podnevi (6h - 22h)	povpr. hitrost os. vozil	povpr. hitrost vseh vozil	hitrostni intervali (km/h)						% vozil s hitrostjo 60-70	povpr. hitrost os. vozil	povpr. hitrost vseh vozil	hitrostni intervali (km/h)						% vozil s hitrostjo 60-70		
				do 20	20-40	40-50	50-60	60-70	70-90				nad 90	do 20	20-40	40-50	50-60	60-70		70-90	nad 90
01.02.2023	51	51	51	2	62	1.041	1.602	297	31	0	9,8	54	53	1	35	738	1.757	511	52	0	16,5
02.02.2023	52	52	52	1	40	1.004	1.581	304	34	0	10,3	54	54	1	26	664	1.798	517	49	0	16,9
03.02.2023	52	51	51	3	50	1.080	1.609	291	33	1	9,5	53	53	4	32	761	1.793	474	58	2	15,2
04.02.2023	52	52	52	1	45	707	1.171	253	27	0	11,5	54	54	3	29	483	1.317	406	46	1	17,8
05.02.2023	52	52	52	0	36	560	842	192	23	0	11,6	54	54	0	23	311	951	334	42	1	20,1
06.02.2023	51	51	51	2	71	1.209	1.836	308	31	1	8,9	54	53	4	41	812	2.045	515	67	1	14,8
07.02.2023	51	51	51	1	71	1.225	1.941	306	36	0	8,5	54	54	1	30	734	2.150	577	64	1	16,2
08.02.2023	53	53	53	0	23	474	937	242	25	1	14,2	56	56	2	10	274	919	431	62	2	25,4
09.02.2023	51	51	51	1	70	1.202	1.905	310	39	1	8,8	54	54	2	66	763	2.055	641	48	1	17,9
10.02.2023	52	51	51	0	100	1.247	2.039	372	24	0	9,8	54	53	5	77	768	2.240	627	53	0	16,6
11.02.2023	52	52	52	0	36	762	1.376	310	33	1	12,3	54	54	0	23	478	1.443	485	64	0	19,5
12.02.2023	52	52	52	4	28	540	927	243	18	1	13,8	55	55	4	13	292	979	387	66	2	22,2
13.02.2023	52	51	51	7	100	1.148	1.877	358	38	0	10,1	54	53	2	58	761	2.097	578	69	2	16,2
14.02.2023	51	51	51	2	80	1.245	1.860	325	46	0	9,1	54	54	3	43	767	2.132	585	65	2	16,3
15.02.2023	52	51	51	1	71	1.222	1.973	339	29	1	9,3	54	54	3	43	749	2.164	604	91	0	16,5
16.02.2023	52	51	51	1	69	1.190	1.977	345	35	0	9,5	54	54	1	48	775	2.162	644	64	2	17,4
17.02.2023	51	51	51	8	97	1.307	2.018	368	34	0	9,6	53	53	7	98	821	2.272	601	90	2	15,4
18.02.2023	52	52	52	0	42	914	1.390	265	35	1	10,0	54	54	1	29	504	1.538	447	81	4	17,2
19.02.2023	52	52	52	1	30	572	1.058	240	29	2	12,4	55	55	1	10	307	1.111	389	67	3	20,6
20.02.2023	52	52	52	2	84	1.117	2.001	396	43	1	10,9	54	54	8	56	711	2.108	659	77	3	18,2
21.02.2023	52	51	51	2	88	1.179	1.926	356	33	2	9,9	54	54	3	59	706	2.108	611	73	3	17,1
22.02.2023	52	51	51	9	88	1.203	1.961	333	25	2	9,2	54	53	4	45	829	2.175	578	59	1	15,7
23.02.2023	51	51	51	0	60	1.262	1.805	281	31	0	8,2	53	53	1	61	801	1.991	510	44	1	15,0
24.02.2023	52	52	52	3	68	1.256	2.003	394	32	1	10,5	54	53	2	51	827	2.201	584	73	3	15,6
25.02.2023	52	52	52	1	48	810	1.255	263	24	1	10,9	54	54	2	39	507	1.465	446	57	1	17,7
26.02.2023	52	52	52	1	26	475	847	202	24	2	12,8	55	55	1	6	241	875	368	54	3	23,8
27.02.2023	52	52	52	2	67	1.074	1.824	304	36	1	9,2	53	53	9	61	752	1.958	526	63	2	15,6
28.02.2023	51	51	51	2	77	1.165	1.802	335	34	1	9,8	54	53	1	73	754	2.012	574	58	5	16,5
feb. 2023	52	51	51	57	1.727	28.190	45.343	8.532	882	21	10,1	54	54	76	1.185	17.890	49.816	14.609	1.756	48	17,1

Prikaz hitosti smer 1



Prikaz hitosti smer 2

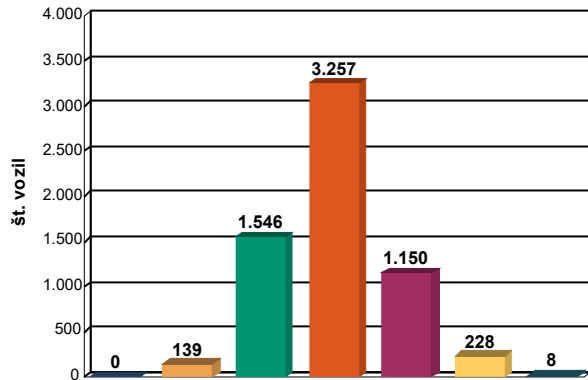


Lokacija števca: **v naselju**
 Omejitev hitrosti: **50 km/h**
 Hitrostna skupina: **11 (10,20,30,40,45,50,55,60,65,70,75,80,90,100,120)**
 Polovični števec: **ne**

	Smer 1	Smer 2
Število vseh vozil:	84.752	85.380
Povprečna hitrost (km/h):	51	54
Standardni odklon hitrosti:	0,53	0,68
85. percentil hitrosti (km/h):	59,28	62,47
% vozil s hitrostjo nad 60 km/h:	11,13	19,22

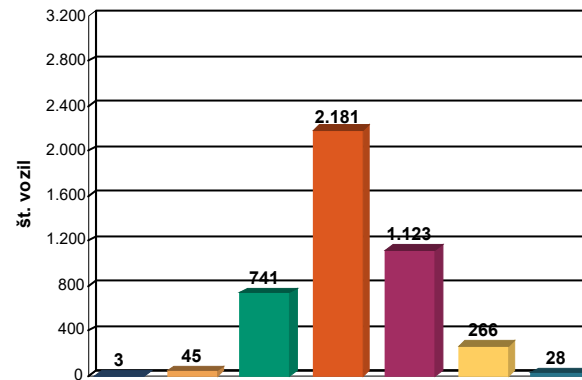
Datum	Smer 1: POLZELA - DOBRTIŠA VAS										Smer 2: DOBRTIŠA VAS - POLZELA									
	Ponoči (0h - 6h in 22h - 24h)	povpr. hitrost os. vozil	povpr. hitrost vseh vozil	hitrostni intervali (km/h)						% vozil s hitrostjo 60-70	povpr. hitrost os. vozil	povpr. hitrost vseh vozil	hitrostni intervali (km/h)						% vozil s hitrostjo 60-70	
				do 20	20-40	40-50	50-60	60-70	70-90				nad 90	do 20	20-40	40-50	50-60	60-70		70-90
01.02.2023	54	54	0	2	86	124	36	16	1	13,6	56	56	0	3	30	73	36	11	0	23,5
02.02.2023	54	54	0	2	66	135	40	8	0	15,9	56	56	0	0	27	88	36	8	0	22,6
03.02.2023	55	54	0	3	63	127	54	15	1	20,5	55	56	0	1	32	106	32	9	1	17,7
04.02.2023	54	53	0	6	50	72	30	9	0	18,0	56	56	0	0	30	60	32	8	3	24,1
05.02.2023	56	57	0	3	10	20	10	7	1	19,6	57	57	0	0	7	32	18	4	1	29,0
06.02.2023	55	55	0	5	57	158	58	12	0	20,0	57	57	0	1	24	70	45	11	1	29,6
07.02.2023	54	53	0	4	63	167	44	9	0	15,3	56	57	0	2	29	111	55	9	2	26,4
08.02.2023	55	55	0	2	19	47	22	6	0	22,9	57	57	0	1	13	37	14	5	1	19,7
09.02.2023	55	54	0	4	64	150	64	6	0	22,2	57	58	0	0	19	92	42	14	1	25,0
10.02.2023	53	53	0	7	68	170	42	9	0	14,2	56	55	1	3	33	103	45	6	3	23,2
11.02.2023	54	53	0	7	63	101	37	7	2	17,1	57	57	0	1	23	79	40	10	3	25,6
12.02.2023	53	52	0	2	18	32	7	3	0	11,3	58	58	0	0	14	40	21	7	3	24,7
13.02.2023	54	54	0	8	57	154	53	8	0	18,9	55	56	0	3	32	80	43	10	1	25,4
14.02.2023	54	54	0	8	66	143	58	7	0	20,6	57	57	0	4	23	73	56	12	0	33,3
15.02.2023	55	54	0	6	68	138	56	14	0	19,9	57	57	0	2	30	73	50	17	1	28,9
16.02.2023	54	54	0	5	79	161	52	8	0	17,0	56	56	0	2	39	89	51	11	1	26,4
17.02.2023	54	53	0	7	76	142	64	8	0	21,5	57	56	1	3	34	106	56	9	2	26,5
18.02.2023	56	55	0	1	40	63	35	9	1	23,5	58	57	0	2	9	76	41	9	1	29,7
19.02.2023	52	52	0	2	20	38	5	3	0	7,4	55	56	0	1	17	43	17	6	0	20,2
20.02.2023	55	54	0	7	48	150	54	9	1	20,1	57	57	0	3	23	92	46	18	0	25,3
21.02.2023	53	53	0	10	73	139	42	9	0	15,4	57	57	0	0	34	93	60	14	0	29,9
22.02.2023	55	54	0	5	57	151	49	8	0	18,1	55	56	0	2	39	84	41	12	0	23,0
23.02.2023	54	54	0	4	58	136	51	9	0	19,8	56	56	0	0	27	99	51	7	0	27,7
24.02.2023	55	54	0	5	68	134	53	9	0	19,7	56	56	0	4	39	104	55	11	1	25,7
25.02.2023	53	52	0	10	55	79	26	9	0	14,5	56	56	0	2	33	69	36	6	2	24,3
26.02.2023	52	52	0	4	23	29	9	0	1	13,6	55	55	0	0	22	29	20	2	0	27,4
27.02.2023	54	54	0	6	63	147	58	4	0	20,9	56	56	0	3	23	86	39	7	0	24,7
28.02.2023	54	53	0	4	68	150	41	7	0	15,2	56	56	1	2	36	94	45	13	0	23,6
feb. 2023	54	54	0	139	1.546	3.257	1.150	228	8	18,2	56	56	3	45	741	2.181	1.123	266	28	25,6

Prikaz hitosti smer 1



hitrostni intervali

Prikaz hitosti smer 2



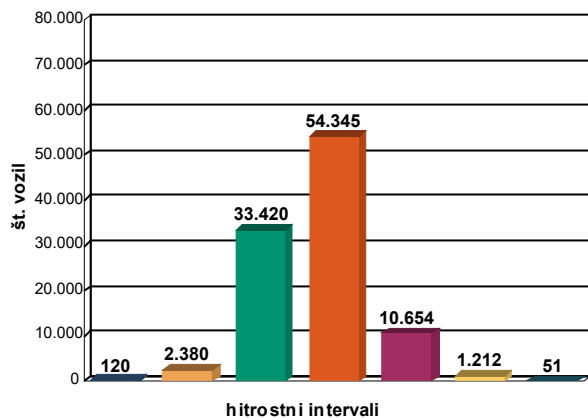
hitrostni intervali

Lokacija števca: **v naselju**Omejitev hitrosti: **50 km/h**Hitrostna skupina: **11 (10,20,30,40,45,50,55,60,65,70,75,80,90,100,120)**Polovični števec: **ne**

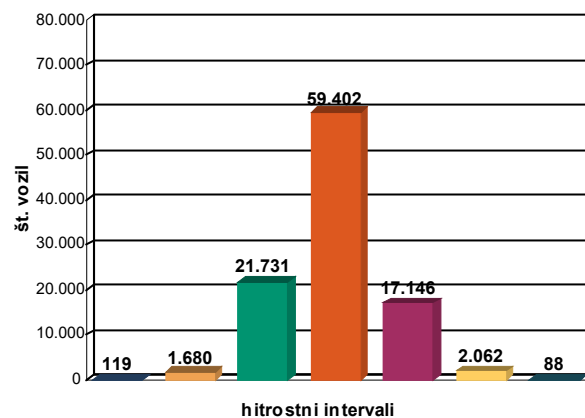
	Smer 1	Smer 2
Število vseh vozil:	6.328	4.387
Povprečna hitrost (km/h):	54	56
Standardni odklon hitrosti:	0,77	0,69
85. percentil hitrosti (km/h):	63,80	66,76
% vozil s hitrostjo nad 60 km/h:	21,90	32,30

Datum	Smer 1: POLZELA - DOBRTEŠA VAS										Smer 2: DOBRTEŠA VAS - POLZELA										
	Podnevi (6h - 22h)	povpr. hitrost os. vozil	povpr. hitrost vseh vozil	hitrostni intervali (km/h)						% vozil s hitrostjo 60-70	povpr. hitrost os. vozil	povpr. hitrost vseh vozil	hitrostni intervali (km/h)						% vozil s hitrostjo 60-70		
				do 20	20-40	40-50	50-60	60-70	70-90				nad 90	do 20	20-40	40-50	50-60	60-70		70-90	nad 90
01.03.2023	51	51	51	0	72	1.110	1.765	305	30	1	9,3	53	53	1	49	754	1.987	534	57	0	15,8
02.03.2023	52	51	51	3	88	1.155	1.814	322	32	1	9,4	53	53	2	62	866	1.943	531	49	2	15,4
03.03.2023	52	52	52	1	69	1.239	1.828	402	45	0	11,2	53	53	6	58	857	2.060	568	55	1	15,8
04.03.2023	52	52	52	4	57	854	1.466	305	36	4	11,2	54	54	7	39	530	1.537	555	68	8	20,2
05.03.2023	52	52	52	0	25	582	923	222	23	2	12,5	55	55	4	11	298	1.005	387	70	3	21,8
06.03.2023	52	52	52	1	72	1.097	1.897	347	41	2	10,0	54	54	6	39	703	2.056	550	62	0	16,1
07.03.2023	51	51	51	0	69	1.296	1.802	299	38	1	8,5	54	53	1	38	769	2.084	568	62	2	16,1
08.03.2023	52	52	52	2	69	1.261	2.013	382	43	1	10,1	54	54	2	44	838	2.236	602	69	5	15,9
09.03.2023	52	52	52	11	79	1.056	1.917	402	42	2	11,5	53	53	8	97	781	1.924	605	59	2	17,4
10.03.2023	52	52	52	2	79	1.183	2.124	430	43	1	11,1	54	54	3	63	703	2.201	705	74	3	18,8
11.03.2023	52	52	52	0	64	895	1.417	285	38	2	10,6	54	54	1	56	564	1.569	481	53	4	17,6
12.03.2023	52	52	52	1	36	623	974	217	32	3	11,5	55	55	1	27	348	1.067	367	73	8	19,4
13.03.2023	52	51	51	4	94	1.174	1.882	367	40	1	10,3	54	53	6	62	753	2.126	574	67	3	16,0
14.03.2023	51	51	51	2	88	1.232	1.809	344	31	3	9,8	53	53	5	47	798	2.108	540	42	0	15,3
15.03.2023	52	52	52	4	85	1.186	1.966	395	40	1	10,7	54	54	2	56	737	2.174	605	83	1	16,5
16.03.2023	52	51	51	1	133	1.081	1.972	378	36	0	10,5	54	54	3	75	763	2.041	613	73	2	17,2
17.03.2023	52	52	52	14	101	1.222	2.048	406	58	2	10,5	54	54	2	48	790	2.182	668	79	2	17,7
18.03.2023	52	52	52	4	87	851	1.444	326	40	2	11,8	54	54	8	50	468	1.565	546	70	6	20,1
19.03.2023	53	52	52	1	33	569	1.049	241	37	2	12,5	55	55	3	23	332	1.111	360	66	7	18,9
20.03.2023	52	52	52	9	105	1.143	1.925	373	42	2	10,4	54	54	7	49	723	2.124	614	72	0	17,1
21.03.2023	52	52	52	1	103	1.178	1.941	397	51	2	10,8	54	54	8	81	716	2.158	645	75	1	17,5
22.03.2023	52	52	52	3	90	1.192	1.994	410	44	1	11,0	54	54	3	96	721	2.253	678	65	2	17,8
23.03.2023	52	52	52	3	90	1.176	1.998	383	49	1	10,4	54	54	3	66	743	2.179	624	62	4	17,0
24.03.2023	52	52	52	1	86	1.286	2.132	413	40	2	10,4	53	53	2	80	829	2.341	583	68	4	14,9
25.03.2023	52	52	52	1	36	879	1.450	300	40	0	11,1	54	54	1	16	605	1.603	484	80	2	17,3
26.03.2023	52	52	52	1	38	637	1.008	201	20	2	10,5	55	55	1	12	380	1.123	385	56	1	19,7
27.03.2023	52	52	52	5	78	1.191	1.919	353	45	2	9,8	54	53	8	60	787	2.104	595	62	3	16,4
28.03.2023	52	52	52	5	72	1.145	1.997	382	42	0	10,5	53	53	3	57	850	2.178	538	63	1	14,6
29.03.2023	51	51	51	16	121	1.347	1.875	353	31	5	9,4	53	53	4	84	887	2.063	570	76	5	15,5
30.03.2023	52	51	51	7	86	1.231	1.931	339	41	3	9,3	54	53	2	63	854	2.051	553	87	3	15,3
31.03.2023	51	51	51	13	75	1.349	2.065	375	42	0	9,6	53	53	6	72	984	2.249	518	65	3	13,3
mar. 2023	52	52	52	120	2.380	33.420	54.345	10.654	1.212	51	10,4	54	54	119	1.680	21.731	59.402	17.146	2.062	88	16,8

Prikaz hitosti smer 1



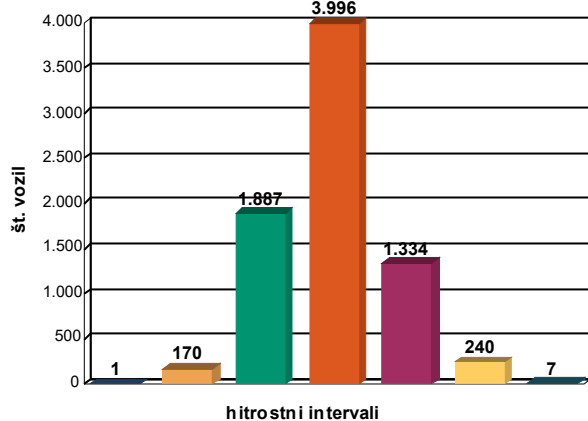
Prikaz hitosti smer 2

Lokacija števca: **v naselju**Omejitev hitrosti: **50 km/h**Hitrostna skupina: **11 (10,20,30,40,45,50,55,60,65,70,75,80,90,100,120)**Polovični števcec: **ne**

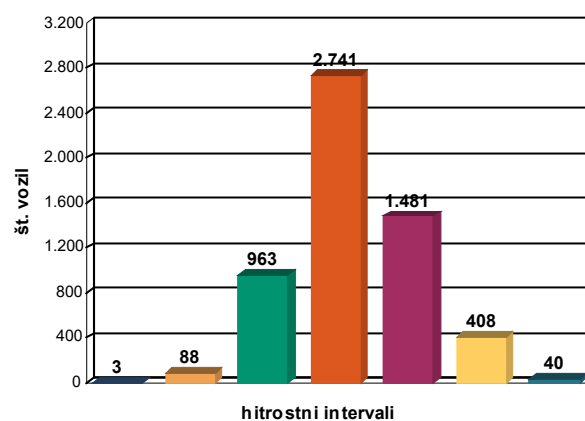
	Smer 1	Smer 2
Število vseh vozil:	102.182	102.228
Povprečna hitrost (km/h):	52	54
Standardni odklon hitrosti:	0,46	0,62
85. percentil hitrosti (km/h):	59,37	62,31
% vozil s hitrostjo nad 60 km/h:	11,66	18,88

Datum	Smer 1: POLZELA - DOBRTEŠA VAS											Smer 2: DOBRTEŠA VAS - POLZELA									
	Ponoči (0h - 6h in 22h - 24h)	povpr. hitrost os. vozil	povpr. hitrost vseh vozil	hitrostni intervali (km/h)							% vozil s hitrostjo 60-70	povpr. hitrost os. vozil	povpr. hitrost vseh vozil	hitrostni intervali (km/h)							% vozil s hitrostjo 60-70
				do 20	20-40	40-50	50-60	60-70	70-90	nad 90				do 20	20-40	40-50	50-60	60-70	70-90	nad 90	
01.03.2023	54	54	54	0	4	59	156	39	13	0	14,4	57	57	0	1	30	87	44	15	1	24,7
02.03.2023	54	53	53	0	9	67	159	46	9	0	15,9	57	57	1	1	32	91	49	15	1	25,8
03.03.2023	55	55	55	0	4	59	158	59	15	0	20,0	56	56	0	7	45	104	48	16	1	21,7
04.03.2023	54	54	54	0	4	47	78	34	5	0	20,2	57	57	0	1	28	74	45	11	1	28,1
05.03.2023	54	53	53	0	4	23	43	17	2	0	19,1	56	56	0	3	23	48	23	11	0	21,3
06.03.2023	54	54	54	0	4	66	142	54	5	0	19,9	56	57	0	2	28	89	46	16	0	25,4
07.03.2023	54	53	53	0	3	79	136	50	4	0	18,4	56	56	0	3	32	93	42	10	1	23,2
08.03.2023	54	54	54	0	6	59	145	53	8	0	19,6	57	57	0	4	30	96	51	13	4	25,8
09.03.2023	54	53	53	0	4	67	170	48	5	1	16,3	57	58	0	2	30	83	61	14	2	31,8
10.03.2023	54	54	54	0	3	70	141	59	8	1	20,9	55	55	0	6	50	106	63	15	0	26,3
11.03.2023	54	54	54	0	3	49	93	27	9	0	14,9	56	56	0	0	30	85	34	9	1	21,4
12.03.2023	51	51	51	0	2	26	32	11	1	0	15,3	58	58	0	1	14	46	25	8	1	26,3
13.03.2023	54	54	54	0	7	67	153	45	10	0	16,0	57	57	0	4	27	80	46	16	0	26,6
14.03.2023	54	53	53	0	10	61	156	42	10	1	15,0	56	56	1	0	32	97	43	12	1	23,1
15.03.2023	54	54	54	0	5	65	168	53	9	1	17,6	57	57	0	5	19	103	58	18	1	28,4
16.03.2023	54	53	53	0	6	74	161	50	9	0	16,7	58	57	0	3	36	80	63	15	0	32,0
17.03.2023	55	54	54	1	6	63	145	65	8	0	22,6	57	57	0	5	37	127	46	21	3	19,2
18.03.2023	54	53	53	0	3	40	75	26	4	0	17,6	57	57	0	0	26	103	50	13	3	25,6
19.03.2023	54	53	53	0	4	26	43	15	1	1	16,7	58	59	0	0	13	49	31	14	1	28,7
20.03.2023	55	54	54	0	10	59	150	60	11	0	20,7	58	58	0	3	25	80	46	13	5	26,7
21.03.2023	53	53	53	0	7	76	154	46	10	0	15,7	56	56	0	5	39	82	44	14	1	23,8
22.03.2023	53	53	53	0	8	66	172	53	3	0	17,5	58	57	0	2	36	81	62	14	3	31,3
23.03.2023	54	54	54	0	5	72	148	55	12	0	18,8	57	57	0	3	36	98	46	20	1	22,5
24.03.2023	54	53	53	0	7	82	166	50	13	0	15,7	55	55	1	5	49	107	55	13	1	23,8
25.03.2023	54	54	54	0	0	47	94	29	8	0	16,3	57	57	0	1	27	76	35	10	1	23,3
26.03.2023	53	53	53	0	1	24	46	12	2	1	14,0	59	59	0	0	10	43	23	7	2	27,1
27.03.2023	53	53	53	0	5	83	144	40	7	0	14,3	55	55	0	6	29	101	45	10	0	23,6
28.03.2023	54	53	53	0	9	74	144	45	10	0	16,0	57	56	0	3	33	103	67	8	1	31,2
29.03.2023	53	53	53	0	11	77	126	46	8	0	17,2	57	57	0	2	31	98	61	15	1	29,3
30.03.2023	54	54	54	0	11	72	162	51	12	1	16,5	56	56	0	6	36	114	63	12	2	27,0
31.03.2023	54	53	53	0	5	88	136	54	9	0	18,5	56	55	0	4	50	117	66	10	0	26,7
mar. 2023	54	54	54	1	170	1.887	3.996	1.334	240	7	17,5	57	57	3	88	963	2.741	1.481	408	40	25,9

Prikaz hitosti smer 1



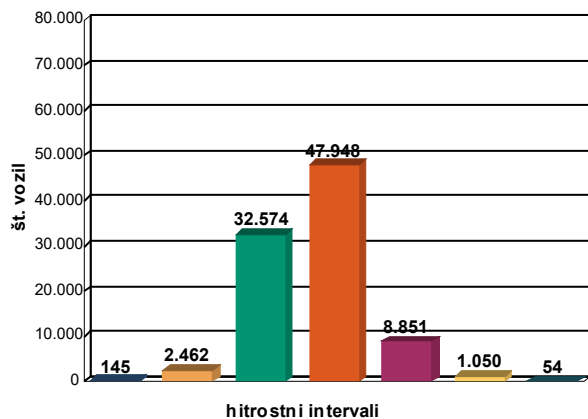
Prikaz hitosti smer 2

Lokacija števca: **v naselju**Omejitev hitrosti: **50 km/h**Hitrostna skupina: **11 (10,20,30,40,45,50,55,60,65,70,75,80,90,100,120)**Polovični števlec: **ne**

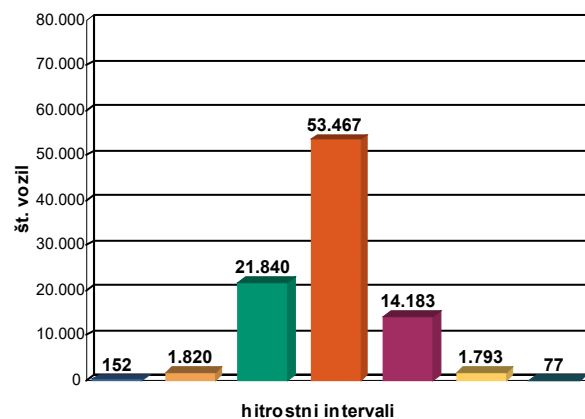
	Smer 1	Smer 2
Število vseh vozil:	7.635	5.724
Povprečna hitrost (km/h):	54	57
Standardni odklon hitrosti:	0,62	0,96
85. percentil hitrosti (km/h):	63,27	67,23
% vozil s hitrostjo nad 60 km/h:	20,71	33,70

Datum	Smer 1: POLZELA - DOBRTIŠA VAS											Smer 2: DOBRTIŠA VAS - POLZELA										
	Podnevi (6h - 22h)	povpr. hitrost os. vozil	povpr. hitrost vseh vozil	hitrostni intervali (km/h)							% vozil s hitrostjo 60-70	povpr. hitrost os. vozil	povpr. hitrost vseh vozil	hitrostni intervali (km/h)							% vozil s hitrostjo 60-70	
				do 20	20-40	40-50	50-60	60-70	70-90	nad 90				do 20	20-40	40-50	50-60	60-70	70-90	nad 90		
01.04.2023	52	52	1	48	845	1.430	302	39	2	11,3	54	54	0	38	551	1.535	463	66	4	17,4		
02.04.2023	52	53	0	33	587	1.020	288	35	3	14,6	55	55	1	15	350	1.125	461	71	6	22,7		
03.04.2023	51	51	6	104	1.254	1.852	352	41	3	9,7	53	53	6	97	834	2.093	568	78	0	15,5		
04.04.2023	51	50	14	154	1.429	1.840	300	36	2	7,9	53	53	7	99	933	2.166	552	66	3	14,4		
05.04.2023	51	51	16	133	1.411	1.883	337	34	3	8,8	53	53	20	90	991	2.158	578	54	3	14,8		
06.04.2023	51	51	5	103	1.483	2.005	309	36	0	7,8	53	53	6	80	893	2.246	588	66	7	15,1		
07.04.2023	51	51	10	116	1.396	2.089	348	46	3	8,7	53	53	11	97	919	2.280	564	78	1	14,3		
08.04.2023	52	52	2	52	794	1.258	272	38	0	11,3	54	54	4	24	470	1.385	453	61	3	18,9		
09.04.2023	53	53	2	20	504	862	232	17	4	14,1	55	55	4	14	290	869	314	58	0	20,3		
10.04.2023	52	52	3	51	597	1.033	223	28	3	11,5	54	54	4	30	378	1.114	395	60	3	19,9		
11.04.2023	51	51	2	98	1.323	2.035	307	46	2	8,1	53	53	3	69	786	2.259	584	62	1	15,5		
12.04.2023	51	51	4	89	1.321	1.943	364	32	2	9,7	54	53	1	56	862	2.138	594	87	3	15,9		
13.04.2023	52	51	0	66	1.288	1.814	350	35	1	9,8	53	53	0	59	889	2.068	524	47	0	14,6		
14.04.2023	51	51	12	107	1.339	1.940	343	22	1	9,1	53	53	6	73	925	2.181	530	59	0	14,0		
15.04.2023	51	51	4	95	973	1.314	253	29	1	9,5	53	53	3	44	703	1.539	380	55	1	13,9		
16.04.2023	52	52	0	49	615	942	201	21	2	11,0	54	54	2	22	376	983	349	51	3	19,5		
17.04.2023	51	51	9	105	1.296	2.012	358	39	0	9,4	53	53	28	111	880	2.099	583	67	3	15,5		
18.04.2023	51	51	14	111	1.334	1.879	311	33	0	8,4	53	52	7	87	994	2.069	500	63	2	13,4		
19.04.2023	51	51	6	111	1.310	2.054	344	39	1	8,9	53	53	9	99	912	2.200	556	56	1	14,5		
20.04.2023	52	51	1	84	1.327	2.022	360	56	2	9,3	53	53	4	68	857	2.268	568	64	2	14,8		
21.04.2023	51	50	3	105	1.566	1.925	283	34	2	7,2	52	52	3	93	1.150	2.230	473	38	0	11,9		
22.04.2023	52	51	6	69	1.100	1.620	333	41	5	10,5	53	53	2	85	787	1.681	452	58	6	14,7		
23.04.2023	51	51	2	55	773	971	225	32	3	10,9	53	53	3	26	498	1.178	286	54	5	14,0		
24.04.2023	51	51	0	98	1.252	1.990	322	31	0	8,7	53	53	2	59	929	2.204	448	49	2	12,1		
25.04.2023	51	51	4	103	1.255	2.073	347	33	0	9,1	53	53	6	70	896	2.312	536	43	4	13,9		
26.04.2023	51	51	3	90	1.375	2.024	346	41	0	8,9	53	53	2	79	975	2.268	542	63	2	13,8		
27.04.2023	52	52	5	40	613	885	195	41	3	10,9	54	54	1	18	343	1.046	316	62	3	17,7		
28.04.2023	51	51	2	88	1.028	1.433	243	28	1	8,6	53	53	2	55	681	1.632	401	57	3	14,2		
29.04.2023	52	52	4	47	712	1.083	238	36	1	11,2	54	54	2	39	450	1.290	368	56	5	16,7		
30.04.2023	52	52	5	38	474	717	165	31	4	11,5	54	54	3	24	338	851	257	44	1	16,9		
apr. 2023	51	51	145	2.462	32.574	47.948	8.851	1.050	54	9,5	53	53	152	1.820	21.840	53.467	14.183	1.793	77	15,2		

Prikaz hitosti smer 1



Prikaz hitosti smer 2

Lokacija števca: **v naselju**Omejitev hitrosti: **50 km/h**Hitrostna skupina: **11 (10,20,30,40,45,50,55,60,65,70,75,80,90,100,120)**Polovični števec: **ne**

Število vseh vozil:

Povprečna hitrost (km/h):

Standardni odklon hitrosti:

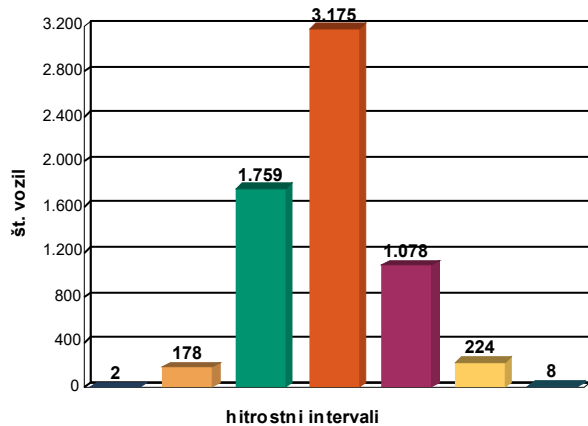
85. percentil hitrosti (km/h):

% vozil s hitrostjo nad 60 km/h:

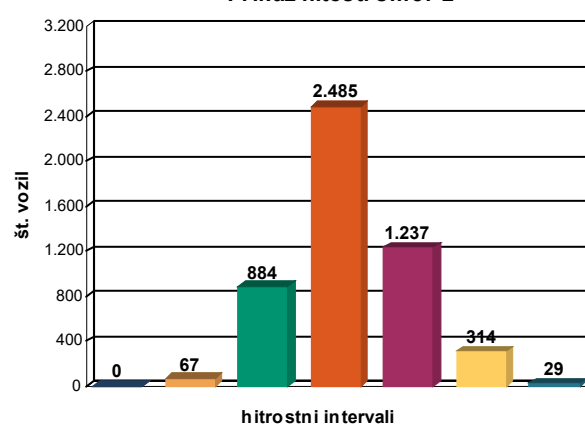
Smer 1Smer 2**93.084****93.332****51****53****0,61****0,61****59,16****61,45****10,69****17,20**

Datum	Smer 1: POLZELA - DOBRTIŠA VAS											Smer 2: DOBRTIŠA VAS - POLZELA										
	Ponoči (0h - 6h in 22h - 24h)	povpr. hitrost os. vozil	povpr. hitrost vseh vozil	hitrostni intervali (km/h)							% vozil s hitrostjo 60-70	povpr. hitrost os. vozil	povpr. hitrost vseh vozil	hitrostni intervali (km/h)							% vozil s hitrostjo 60-70	
				do 20	20-40	40-50	50-60	60-70	70-90	nad 90				do 20	20-40	40-50	50-60	60-70	70-90	nad 90		
01.04.2023	54	54	0	4	47	88	38	10	0	20.3	55	56	0	3	34	87	39	11	1	22.3		
02.04.2023	53	53	0	3	29	33	12	3	1	14.8	59	59	0	0	12	45	28	10	1	29.2		
03.04.2023	53	53	0	10	80	154	53	8	0	17.4	57	57	0	2	25	89	57	10	0	31.1		
04.04.2023	54	53	0	9	60	150	39	11	0	14.5	58	58	0	2	18	107	57	15	0	28.6		
05.04.2023	55	54	0	4	75	146	56	11	0	19.2	57	57	0	2	36	97	49	12	4	24.5		
06.04.2023	54	54	0	7	61	149	51	13	0	18.1	56	56	0	2	38	126	59	13	1	24.7		
07.04.2023	54	53	0	10	77	137	52	5	0	18.5	56	55	0	2	46	101	45	8	1	22.2		
08.04.2023	53	53	0	1	49	65	25	6	0	17.1	58	58	0	0	28	58	41	11	1	29.5		
09.04.2023	53	53	0	2	19	28	12	2	0	19.0	58	58	0	0	19	61	30	14	1	24.0		
10.04.2023	54	53	0	4	16	24	6	2	1	11.3	58	58	0	0	14	35	19	6	2	25.0		
11.04.2023	53	53	0	7	84	142	47	12	1	16.0	58	58	0	2	20	92	56	17	2	29.6		
12.04.2023	54	54	0	7	81	151	48	13	1	15.9	58	57	0	4	28	87	54	15	1	28.6		
13.04.2023	53	53	0	7	77	151	41	9	0	14.4	56	56	0	4	30	102	46	12	0	23.7		
14.04.2023	52	52	0	10	89	152	38	7	0	12.8	56	56	0	2	42	107	58	12	0	26.2		
15.04.2023	54	54	0	6	68	79	39	8	1	19.4	56	56	0	3	37	83	38	13	1	21.7		
16.04.2023	52	52	0	6	15	23	5	4	0	9.4	56	55	0	3	18	46	28	3	0	28.6		
17.04.2023	55	54	0	7	56	149	40	16	0	14.9	57	57	0	1	22	103	60	10	0	30.6		
18.04.2023	54	53	0	8	65	146	48	7	0	17.5	57	57	0	1	34	75	52	8	1	30.4		
19.04.2023	53	52	0	6	97	146	46	5	0	15.3	56	56	0	4	32	111	51	10	1	24.4		
20.04.2023	54	54	0	9	69	164	47	9	1	15.7	56	56	0	0	38	122	55	14	0	24.0		
21.04.2023	54	53	0	9	96	160	62	13	0	18.2	55	55	0	4	51	121	53	8	4	22.0		
22.04.2023	54	54	0	1	52	90	34	7	0	18.5	55	56	0	0	48	88	32	16	1	17.3		
23.04.2023	53	53	0	2	18	41	9	2	0	12.5	57	56	0	3	22	54	23	9	3	20.2		
24.04.2023	53	53	0	3	88	124	43	8	0	16.2	57	57	0	1	23	95	52	15	0	28.0		
25.04.2023	53	53	0	3	75	150	46	7	0	16.4	58	57	0	1	25	78	43	11	0	27.2		
26.04.2023	53	53	1	8	85	125	55	6	0	19.6	54	54	0	7	44	94	33	9	1	17.6		
27.04.2023	56	54	0	6	23	53	21	6	2	18.9	55	55	0	3	26	53	17	7	1	15.9		
28.04.2023	53	53	0	8	52	80	35	5	0	19.4	55	55	0	3	25	66	24	7	0	19.2		
29.04.2023	55	54	1	3	28	37	22	6	0	22.7	55	55	0	1	26	58	23	5	0	20.4		
30.04.2023	51	51	0	8	28	38	8	3	0	9.4	54	53	0	7	23	44	15	3	1	16.1		
apr. 2023	54	53	2	178	1.759	3.175	1.078	224	8	16,8	56	56	0	67	884	2.485	1.237	314	29	24,7		

Prikaz hitosti smer 1



Prikaz hitosti smer 2

Lokacija števca: **v naselju**Omejitev hitrosti: **50 km/h**Hitrostna skupina: **11 (10,20,30,40,45,50,55,60,65,70,75,80,90,100,120)**Polovični števec: **ne**

Število vseh vozil:

Povprečna hitrost (km/h):

Standardni odklon hitrosti:

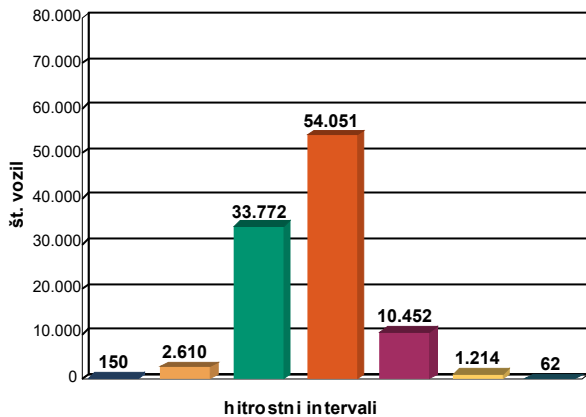
85. percentil hitrosti (km/h):

% vozil s hitrostjo nad 60 km/h:

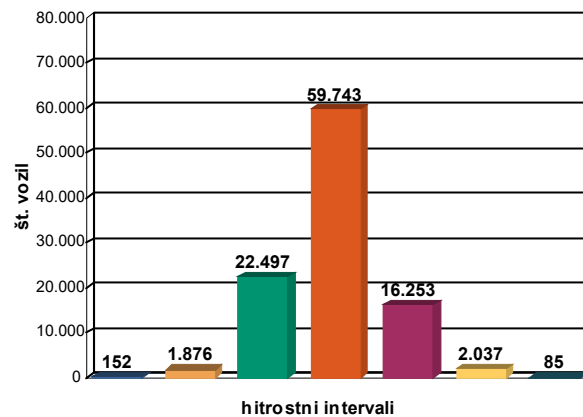
Smer 1Smer 2**6.424** **5.016****53** **56****0,67** **1,19****63,21** **66,69****20,39** **31,50**

Datum	Smer 1: POLZELA - DOBRTIŠA VAS										Smer 2: DOBRTIŠA VAS - POLZELA									
	Podnevi (6h - 22h)	povpr. hitrost os. vozil	povpr. hitrost vseh vozil	hitrostni intervali (km/h)						% vozil s hitrostjo 60-70	povpr. hitrost os. vozil	povpr. hitrost vseh vozil	hitrostni intervali (km/h)						% vozil s hitrostjo 60-70	
				do 20	20-40	40-50	50-60	60-70	70-90				nad 90	do 20	20-40	40-50	50-60	60-70		70-90
01.05.2023	52	51	3	33	504	780	169	13	1	11,2	54	54	2	21	399	899	288	54	4	17,3
02.05.2023	52	52	0	36	501	849	200	20	0	12,5	54	54	0	16	324	952	275	47	1	17,0
03.05.2023	51	51	3	82	1.306	1.949	335	32	1	9,0	53	53	3	72	949	2.183	527	55	1	13,9
04.05.2023	52	52	6	78	1.162	1.934	353	62	2	9,8	53	53	5	73	842	2.198	536	60	2	14,4
05.05.2023	51	51	9	154	1.302	2.041	405	36	4	10,3	53	53	11	142	876	2.259	573	90	5	14,5
06.05.2023	52	51	7	116	887	1.427	329	31	1	11,8	53	53	5	80	647	1.537	471	63	7	16,8
07.05.2023	52	52	6	61	582	982	231	38	4	12,1	54	54	4	45	330	1.069	388	48	2	20,6
08.05.2023	51	51	9	70	1.284	2.000	358	33	1	9,5	54	54	4	45	832	2.209	606	70	3	16,1
09.05.2023	52	52	3	108	1.148	1.988	411	45	1	11,1	53	53	5	108	827	2.168	575	74	3	15,3
10.05.2023	51	51	2	101	1.294	1.985	354	39	2	9,4	53	53	4	73	868	2.266	509	58	0	13,5
11.05.2023	52	52	5	64	1.137	1.903	319	40	0	9,2	53	53	2	32	855	2.121	516	44	0	14,5
12.05.2023	52	51	4	66	1.325	2.197	371	36	1	9,3	53	53	0	42	892	2.346	592	67	0	15,0
13.05.2023	52	52	0	70	828	1.371	277	34	3	10,7	54	54	1	29	554	1.519	421	56	1	16,3
14.05.2023	52	52	0	29	528	889	217	31	0	12,8	55	55	0	14	333	961	328	48	1	19,5
15.05.2023	51	51	6	99	1.409	2.096	383	41	1	9,5	53	53	26	53	887	2.274	611	64	0	15,6
16.05.2023	52	51	0	71	1.201	1.951	342	33	1	9,5	53	53	0	76	864	2.061	514	45	4	14,4
17.05.2023	52	52	1	81	1.337	2.000	378	54	2	9,8	53	53	3	36	877	2.258	549	61	2	14,5
18.05.2023	52	51	3	94	1.297	2.087	382	33	2	9,8	53	53	1	53	879	2.296	580	52	2	15,0
19.05.2023	51	51	2	128	1.535	2.066	316	42	1	7,7	52	52	8	121	1.066	2.269	523	68	1	12,9
20.05.2023	52	52	3	72	854	1.572	303	34	5	10,7	54	54	2	35	581	1.679	481	71	2	16,9
21.05.2023	52	52	6	60	723	1.090	261	29	2	12,0	54	54	1	31	412	1.207	390	74	6	18,4
22.05.2023	52	51	8	84	1.223	2.103	381	42	2	9,9	54	54	7	45	771	2.271	673	81	2	17,5
23.05.2023	52	52	4	94	1.198	1.908	407	44	1	11,1	54	54	3	74	755	2.185	600	69	1	16,3
24.05.2023	52	51	5	91	1.241	2.013	373	38	1	9,9	54	53	3	62	834	2.227	604	66	2	15,9
25.05.2023	52	52	7	85	1.201	1.997	424	55	6	11,2	54	54	8	77	807	2.208	656	79	5	17,1
26.05.2023	52	51	11	110	1.421	2.157	439	61	2	10,4	54	54	12	63	855	2.451	678	75	6	16,4
27.05.2023	52	52	9	87	931	1.550	305	49	2	10,4	54	54	11	45	529	1.741	471	96	5	16,3
28.05.2023	52	52	5	67	582	1.061	276	41	6	13,5	54	54	6	55	371	1.209	400	79	8	18,8
29.05.2023	51	51	16	104	1.280	1.998	409	51	0	10,6	53	53	11	87	836	2.230	620	76	4	16,0
30.05.2023	51	51	5	110	1.277	2.040	348	41	5	9,1	53	53	1	90	825	2.213	652	76	3	16,9
31.05.2023	52	51	2	105	1.274	2.067	396	36	2	10,2	54	53	3	81	820	2.277	646	71	2	16,6
maj 2023	52	51	150	2.610	33.772	54.051	10.452	1.214	62	10,2	53	53	152	1.876	22.497	59.743	16.253	2.037	85	15,8

Prikaz hitosti smer 1



Prikaz hitosti smer 2

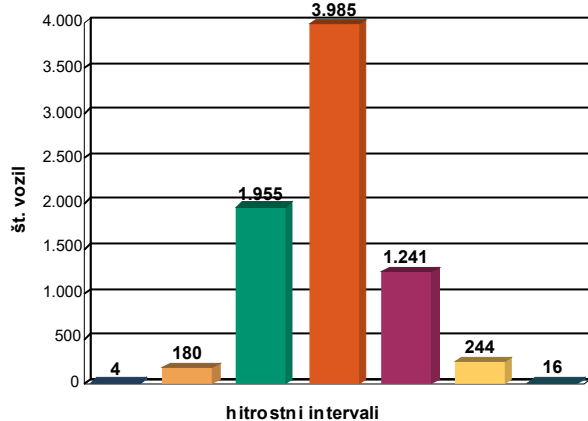


Lokacija števca: **v naselju**
 Omejitev hitrosti: **50 km/h**
 Hitrostna skupina: **11 (10,20,30,40,45,50,55,60,65,70,75,80,90,100,120)**
 Polovični števec: **ne**

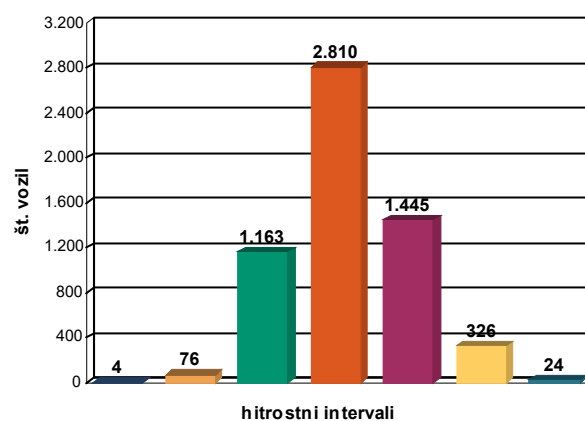
	Smer 1	Smer 2
Število vseh vozil:	102.311	102.643
Povprečna hitrost (km/h):	51	53
Standardni odklon hitrosti:	0,49	0,58
85. percentil hitrosti (km/h):	59,33	61,83
% vozil s hitrostjo nad 60 km/h:	11,46	17,90

Datum	Smer 1: POLZELA - DOBRTEŠA VAS										Smer 2: DOBRTEŠA VAS - POLZELA											
	Ponoči (0h - 6h in 22h - 24h)	povpr. hitrost os. vozil	povpr. hitrost vseh vozil	hitrostni intervali (km/h)						% vozil s hitrostjo 60-70	povpr. hitrost os. vozil	povpr. hitrost vseh vozil	hitrostni intervali (km/h)						% vozil s hitrostjo 60-70			
				do 20	20-40	40-50	50-60	60-70	70-90				nad 90	do 20	20-40	40-50	50-60	60-70		70-90	nad 90	
01.05.2023	54	54	54	1	0	28	46	10	4	0	11,2	55	55	55	0	2	23	42	15	6	0	17,0
02.05.2023	56	55	55	0	2	12	20	8	3	0	17,8	55	54	54	1	2	22	25	15	6	0	21,1
03.05.2023	54	54	54	0	4	70	148	44	4	1	16,2	55	55	55	0	4	35	90	43	8	0	23,9
04.05.2023	55	54	54	0	6	57	142	61	7	1	22,3	55	55	55	0	4	57	80	53	10	1	25,9
05.05.2023	53	53	53	1	8	106	161	60	8	0	17,4	56	56	56	0	2	48	85	41	16	1	21,2
06.05.2023	54	54	54	0	6	66	104	34	11	1	15,3	55	56	56	0	3	41	93	43	10	1	22,5
07.05.2023	54	54	54	0	3	18	33	15	3	0	20,8	56	56	56	0	1	17	43	31	3	0	32,6
08.05.2023	53	53	53	0	5	71	156	49	9	0	16,9	55	55	55	0	4	37	114	45	10	0	21,4
09.05.2023	54	53	53	0	5	61	156	47	7	0	17,0	55	55	55	0	3	48	95	45	11	1	22,2
10.05.2023	54	54	54	0	5	72	145	52	11	1	18,2	56	57	57	0	1	22	93	60	7	0	32,8
11.05.2023	54	53	53	0	5	62	174	39	6	0	13,6	55	56	56	0	3	44	104	62	10	0	27,8
12.05.2023	54	53	53	0	8	86	162	50	12	3	15,6	55	55	55	0	2	45	128	57	11	0	23,5
13.05.2023	53	53	53	0	4	79	107	28	9	1	12,3	55	55	55	0	0	43	120	46	10	2	20,8
14.05.2023	51	51	51	0	4	31	33	14	1	1	16,7	57	57	57	0	0	23	34	15	11	1	17,9
15.05.2023	54	53	53	0	7	74	155	44	14	0	15,0	56	56	56	0	3	43	82	54	12	2	27,6
16.05.2023	53	53	53	0	8	72	151	36	8	0	13,1	55	55	55	0	4	42	99	50	13	1	23,9
17.05.2023	53	53	53	0	4	84	165	50	6	0	16,2	56	56	56	0	2	48	109	53	16	1	23,1
18.05.2023	54	54	54	1	5	73	142	58	8	0	20,2	56	56	56	1	1	33	114	60	6	0	27,9
19.05.2023	53	53	53	0	10	80	157	47	12	0	15,4	54	55	55	0	1	52	119	47	6	0	20,9
20.05.2023	52	52	52	0	9	80	106	33	5	1	14,1	56	56	56	0	1	31	98	44	10	0	23,9
21.05.2023	55	55	55	0	4	13	36	14	3	1	19,7	56	57	57	0	2	28	62	43	9	1	29,7
22.05.2023	54	53	53	0	5	71	170	48	7	0	15,9	57	56	56	1	3	41	85	59	8	1	29,8
23.05.2023	54	54	54	0	8	54	155	50	9	1	18,1	57	56	56	0	1	33	94	53	7	4	27,6
24.05.2023	54	53	53	0	4	78	153	50	10	0	16,9	56	56	56	0	4	35	93	48	12	0	25,0
25.05.2023	54	54	54	0	8	77	147	48	13	1	16,3	55	55	55	0	0	30	127	43	10	0	20,5
26.05.2023	53	53	53	0	8	81	191	50	6	0	14,9	56	56	56	0	5	55	113	60	24	0	23,3
27.05.2023	52	52	52	0	12	84	127	34	7	0	12,9	56	55	55	0	3	58	107	49	12	2	21,2
28.05.2023	53	54	54	1	3	26	54	12	5	1	11,8	58	58	58	0	2	15	65	37	14	2	27,4
29.05.2023	55	55	55	0	6	57	172	49	12	1	16,5	56	56	56	0	3	39	105	57	13	0	26,3
30.05.2023	54	54	54	0	7	70	150	53	13	1	18,0	57	57	57	0	0	36	96	62	13	1	29,8
31.05.2023	55	54	54	0	7	62	167	54	11	0	17,9	56	55	55	1	10	39	96	55	12	2	25,6
maj 2023	54	53	53	4	180	1.955	3.985	1.241	244	16	16,3	56	56	56	4	76	1.163	2.810	1.445	326	24	24,7

Prikaz hitosti smer 1



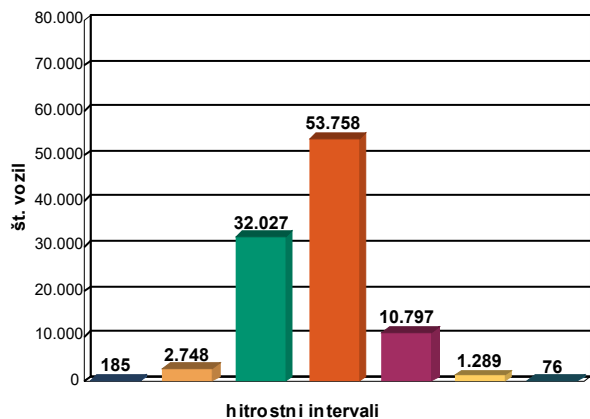
Prikaz hitosti smer 2

Lokacija števca: **v naselju**Omejitev hitrosti: **50 km/h**Hitrostna skupina: **11 (10,20,30,40,45,50,55,60,65,70,75,80,90,100,120)**Polovični števcec: **ne**

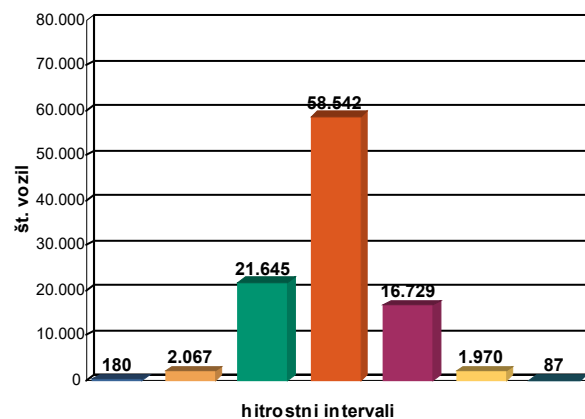
	Smer 1	Smer 2
Število vseh vozil:	7.625	5.848
Povprečna hitrost (km/h):	53	56
Standardni odklon hitrosti:	0,74	0,76
85. percentil hitrosti (km/h):	62,88	66,35
% vozil s hitrostjo nad 60 km/h:	19,69	30,69

Datum	Smer 1: POLZELA - DOBRTIŠA VAS											Smer 2: DOBRTIŠA VAS - POLZELA										
	Podnevi (6h - 22h)	povpr. hitrost os. vozil	povpr. hitrost vseh vozil	hitrostni intervali (km/h)						% vozil s hitrostjo 60-70	povpr. hitrost os. vozil	povpr. hitrost vseh vozil	hitrostni intervali (km/h)						% vozil s hitrostjo 60-70			
				do 20	20-40	40-50	50-60	60-70	70-90				nad 90	do 20	20-40	40-50	50-60	60-70		70-90	nad 90	
01.06.2023	52	52	16	121	1.156	2.102	399	44	3	10,4	54	54	2	64	764	2.305	652	58	2	16,9		
02.06.2023	52	52	12	85	1.226	2.107	430	57	1	11,0	53	53	4	75	865	2.333	582	68	1	14,8		
03.06.2023	52	52	3	73	837	1.402	273	37	2	10,4	54	54	3	34	558	1.454	440	53	3	17,3		
04.06.2023	52	52	2	61	612	977	229	27	2	12,0	54	53	4	30	431	1.017	320	40	4	17,3		
05.06.2023	51	51	2	115	1.215	1.892	337	35	0	9,4	53	53	7	54	815	2.123	565	59	2	15,6		
06.06.2023	51	51	5	110	1.234	2.026	389	44	2	10,2	53	53	0	75	896	2.171	562	59	2	14,9		
07.06.2023	52	51	7	120	1.299	2.043	389	43	2	10,0	53	53	5	71	839	2.325	580	66	1	14,9		
08.06.2023	51	51	5	92	1.262	1.990	377	44	1	10,0	53	53	1	69	892	2.149	566	49	1	15,2		
09.06.2023	51	51	6	132	1.337	2.033	376	61	2	9,5	53	53	5	96	947	2.300	534	55	3	13,6		
10.06.2023	52	52	3	69	896	1.453	288	44	3	10,4	53	53	3	49	665	1.477	459	53	1	17,0		
11.06.2023	52	52	3	51	657	977	208	31	4	10,8	54	54	5	17	464	1.101	311	45	2	16,0		
12.06.2023	51	51	9	117	1.359	1.964	353	27	3	9,2	53	53	6	135	885	2.190	555	67	1	14,5		
13.06.2023	51	51	4	141	1.372	1.912	340	30	1	8,9	53	53	1	76	1.050	2.122	501	63	6	13,1		
14.06.2023	52	51	6	90	1.234	2.105	342	34	3	9,0	53	53	7	127	974	2.218	554	73	6	14,0		
15.06.2023	52	51	6	113	1.320	2.051	383	50	2	9,8	53	53	8	61	849	2.298	614	60	3	15,8		
16.06.2023	52	51	3	132	1.332	2.122	402	52	3	9,9	53	53	3	101	873	2.454	681	80	3	16,2		
17.06.2023	52	52	2	61	793	1.492	353	40	3	12,9	54	54	5	37	514	1.556	462	77	4	17,4		
18.06.2023	52	52	6	56	607	1.050	244	30	5	12,2	54	54	8	44	342	1.144	410	69	4	20,3		
19.06.2023	52	51	5	120	1.205	1.992	415	36	5	11,0	53	53	21	134	753	2.234	614	65	3	16,1		
20.06.2023	52	52	16	95	1.126	2.155	428	59	3	11,0	54	54	8	86	724	2.216	716	95	5	18,6		
21.06.2023	52	52	3	106	1.171	1.989	438	45	4	11,7	54	54	8	84	719	2.186	676	85	4	18,0		
22.06.2023	52	52	4	99	1.105	2.136	440	55	2	11,5	54	54	10	98	720	2.265	724	78	3	18,6		
23.06.2023	51	51	14	111	1.206	1.918	422	40	3	11,4	53	53	30	81	774	2.118	665	71	2	17,8		
24.06.2023	52	52	6	72	790	1.493	311	46	3	11,4	54	54	5	42	536	1.641	455	53	4	16,6		
25.06.2023	53	52	9	46	520	998	255	37	1	13,7	55	55	5	16	286	1.085	436	83	2	22,8		
26.06.2023	53	54	2	79	1.006	1.936	416	50	4	11,9	54	54	5	55	677	1.981	643	80	6	18,7		
27.06.2023	52	52	3	57	1.093	1.770	307	33	2	9,4	53	53	2	63	767	1.942	550	53	1	16,3		
28.06.2023	52	52	9	52	967	1.896	455	50	1	13,3	54	54	0	42	673	2.007	659	75	3	19,1		
29.06.2023	52	52	6	69	1.000	1.872	421	60	4	12,3	54	54	6	69	710	1.977	639	71	1	18,4		
30.06.2023	52	52	8	103	1.090	1.905	377	48	2	10,7	54	54	3	82	683	2.153	604	67	4	16,8		
jun. 2023	52	52	185	2.748	32.027	53.758	10.797	1.289	76	10,7	53	53	180	2.067	21.645	58.542	16.729	1.970	87	16,5		

Prikaz hitosti smer 1



Prikaz hitosti smer 2

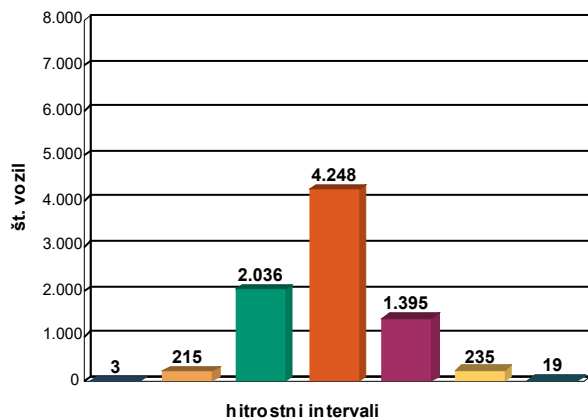


Lokacija števca: **v naselju**
 Omejitev hitrosti: **50 km/h**
 Hitrostna skupina: **11 (10,20,30,40,45,50,55,60,65,70,75,80,90,100,120)**
 Polovični števec: **ne**

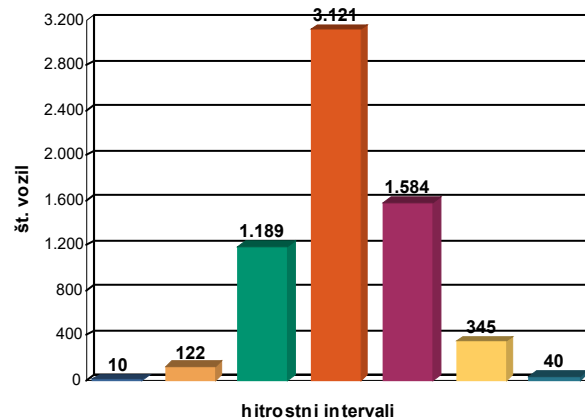
	<u>Smer 1</u>	<u>Smer 2</u>
Število vseh vozil:	100.880	101.220
Povprečna hitrost (km/h):	52	53
Standardni odklon hitrosti:	0,67	0,53
85. percentil hitrosti (km/h):	59,45	62,15
% vozil s hitrostjo nad 60 km/h:	12,06	18,56

Datum	Smer 1: POLZELA - DOBRTIŠA VAS										Smer 2: DOBRTIŠA VAS - POLZELA										
	Ponoči (0h - 6h in 22h - 24h)	povpr. hitrost os. vozil	povpr. hitrost vseh vozil	hitrostni intervali (km/h)						% vozil s hitrostjo 60-70	povpr. hitrost os. vozil	povpr. hitrost vseh vozil	hitrostni intervali (km/h)						% vozil s hitrostjo 60-70		
				do 20	20-40	40-50	50-60	60-70	70-90				nad 90	do 20	20-40	40-50	50-60	60-70		70-90	nad 90
01.06.2023	54	54	54	1	10	68	170	57	11	2	17,9	57	57	0	3	37	101	58	16	2	26,7
02.06.2023	54	54	54	1	9	70	187	63	9	1	18,5	56	55	0	5	46	139	59	9	1	22,8
03.06.2023	53	53	53	0	5	59	79	30	8	0	16,6	55	54	0	2	56	80	38	10	0	20,4
04.06.2023	52	52	52	0	4	29	46	9	3	1	9,8	57	56	0	3	21	55	21	8	1	19,3
05.06.2023	54	53	53	0	4	68	180	55	8	0	17,5	57	57	0	2	36	88	62	13	1	30,7
06.06.2023	53	53	53	0	8	73	158	41	10	0	14,1	56	55	1	8	34	94	54	10	1	26,7
07.06.2023	54	54	54	0	5	73	158	57	8	0	18,9	56	56	0	6	38	100	54	9	1	26,0
08.06.2023	53	53	53	0	10	78	150	44	7	0	15,2	55	54	2	4	48	109	53	6	1	23,8
09.06.2023	54	53	53	0	9	90	160	67	6	0	20,2	55	55	1	7	43	114	59	11	1	25,0
10.06.2023	54	54	54	0	6	54	93	28	7	2	14,7	56	56	0	1	51	91	49	13	1	23,8
11.06.2023	51	50	50	0	9	22	43	9	0	0	10,8	56	55	0	3	28	60	28	12	0	21,4
12.06.2023	54	54	54	0	8	72	158	57	7	0	18,9	57	57	0	3	36	101	56	15	1	26,4
13.06.2023	54	54	54	0	7	59	164	60	11	0	19,9	56	57	0	3	37	104	49	14	3	23,3
14.06.2023	53	53	53	0	8	81	185	47	10	0	14,2	56	55	1	2	45	124	52	7	2	22,3
15.06.2023	54	54	54	0	9	78	169	58	11	0	17,8	55	56	0	4	43	118	66	10	0	27,4
16.06.2023	54	54	54	0	8	81	169	72	11	0	21,1	56	56	0	5	44	134	65	14	2	24,6
17.06.2023	52	52	52	0	4	87	102	39	6	0	16,4	55	55	0	3	54	104	55	8	1	24,4
18.06.2023	53	53	53	0	4	37	47	19	3	0	17,3	57	57	0	2	29	69	33	13	2	22,3
19.06.2023	54	53	53	0	10	58	176	45	13	0	14,9	55	55	1	8	36	89	64	8	0	31,1
20.06.2023	54	53	53	0	6	95	158	54	13	0	16,6	56	56	0	9	48	118	59	13	3	23,6
21.06.2023	55	55	55	0	4	65	164	48	13	1	16,3	56	56	1	1	42	111	47	10	2	22,0
22.06.2023	53	53	53	0	13	93	202	57	8	2	15,2	57	57	0	8	45	133	57	26	5	20,8
23.06.2023	54	54	54	0	8	86	178	66	10	0	19,0	55	55	1	11	38	122	78	8	1	30,1
24.06.2023	53	53	53	0	8	55	98	26	5	1	13,5	56	56	0	0	35	93	48	7	3	25,8
25.06.2023	52	52	52	0	5	43	54	15	1	2	12,5	56	56	1	2	27	77	35	12	0	22,7
26.06.2023	53	53	53	1	7	74	183	52	4	1	16,1	55	55	0	5	43	106	57	6	0	26,3
27.06.2023	54	54	54	0	8	68	164	52	5	3	17,3	57	57	0	2	30	125	51	14	1	22,9
28.06.2023	53	53	53	0	4	82	143	45	10	0	15,8	56	55	0	7	40	119	53	14	0	22,7
29.06.2023	55	55	55	0	3	66	167	63	6	1	20,6	56	56	1	2	38	134	58	13	2	23,4
30.06.2023	54	54	54	0	12	72	143	60	11	2	20,0	58	57	0	1	41	109	66	16	2	28,1
jun. 2023	54	53	53	3	215	2.036	4.248	1.395	235	19	17,1	56	56	10	122	1.189	3.121	1.584	345	40	24,7

Prikaz hitosti smer 1



Prikaz hitosti smer 2

Lokacija števca: **v naselju**Omejitev hitrosti: **50 km/h**Hitrostna skupina: **11 (10,20,30,40,45,50,55,60,65,70,75,80,90,100,120)**Polovični števec: **ne**

Število vseh vozil:

Smer 1Smer 2

Povprečna hitrost (km/h):

53**56**

Standardni odklon hitrosti:

0,79**0,91**

85. percentil hitrosti (km/h):

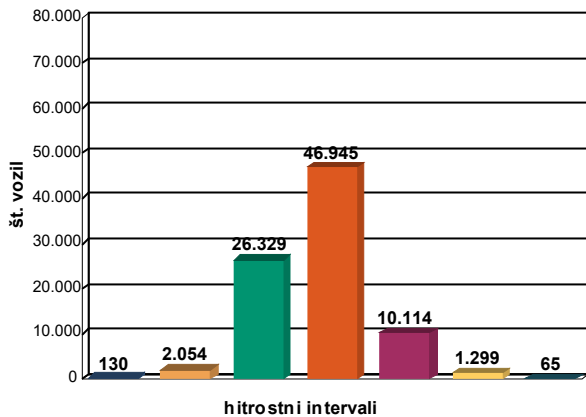
63,06**66,36**

% vozil s hitrostjo nad 60 km/h:

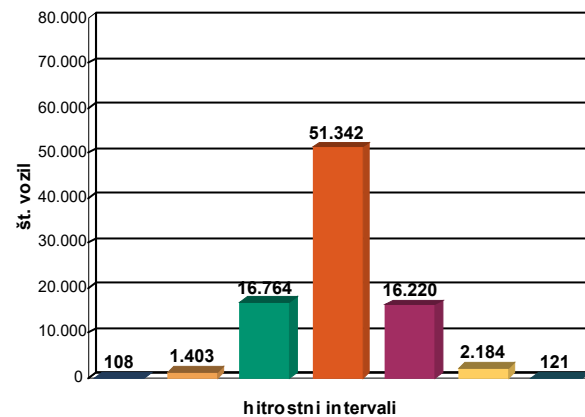
20,23**30,71**

Datum	Smer 1: POLZELA - DOBRTEŠA VAS											Smer 2: DOBRTEŠA VAS - POLZELA										
	Podnevi (6h - 22h)	povpr. hitrost os. vozil	povpr. hitrost vseh vozil	hitrostni intervali (km/h)							% vozil s hitrostjo 60-70	povpr. hitrost os. vozil	povpr. hitrost vseh vozil	hitrostni intervali (km/h)							% vozil s hitrostjo 60-70	
				do 20	20-40	40-50	50-60	60-70	70-90	nad 90				do 20	20-40	40-50	50-60	60-70	70-90	nad 90		
01.07.2023	52	52	3	72	736	1.339	276	38	2	11,2	54	54	2	34	450	1.408	452	66	2	18,7		
02.07.2023	53	53	5	40	467	1.005	232	35	1	13,0	55	55	3	18	308	1.025	385	85	5	21,0		
03.07.2023	52	51	4	63	1.139	1.775	298	26	1	9,0	53	53	3	46	731	2.031	530	56	2	15,6		
04.07.2023	52	52	4	75	1.062	1.878	326	32	4	9,6	54	54	1	53	704	1.944	534	55	4	16,2		
05.07.2023	52	52	1	73	1.104	1.899	370	42	1	10,6	54	54	4	63	716	2.123	583	75	3	16,3		
06.07.2023	52	52	5	67	1.063	1.857	339	45	3	10,0	54	53	2	52	723	2.019	539	62	5	15,8		
07.07.2023	52	52	2	81	1.017	1.920	381	39	3	11,1	54	54	7	54	617	2.023	623	68	1	18,4		
08.07.2023	52	52	7	55	784	1.284	263	29	6	10,8	54	54	4	47	445	1.439	495	63	5	19,8		
09.07.2023	52	52	5	38	528	961	240	38	0	13,3	55	55	7	23	299	952	401	77	4	22,7		
10.07.2023	52	52	9	100	926	1.698	383	65	2	12,0	54	54	5	48	596	1.931	602	84	2	18,4		
11.07.2023	53	52	1	89	927	1.812	416	40	3	12,7	54	54	7	64	588	1.953	624	84	2	18,8		
12.07.2023	52	52	3	54	1.066	1.829	350	43	1	10,5	54	54	1	46	672	2.062	610	72	2	17,6		
13.07.2023	52	52	2	75	1.075	1.681	364	24	0	11,3	54	54	3	39	660	1.984	529	69	1	16,1		
14.07.2023	52	52	15	87	1.054	1.851	418	63	3	12,0	54	54	5	49	701	2.081	659	78	1	18,4		
15.07.2023	52	53	6	68	670	1.390	373	73	1	14,5	55	55	4	46	379	1.362	536	64	7	22,4		
16.07.2023	53	52	3	72	466	887	280	42	5	16,0	55	55	3	45	283	950	375	67	10	21,6		
17.07.2023	53	52	3	88	849	1.682	406	58	3	13,1	54	54	2	102	593	1.705	630	86	3	20,2		
18.07.2023	52	52	4	101	898	1.579	380	60	2	12,6	54	54	4	55	638	1.739	556	92	6	18,0		
19.07.2023	52	52	0	72	1.005	1.630	370	55	3	11,8	54	54	4	65	653	1.872	566	72	3	17,5		
20.07.2023	52	52	5	72	996	1.624	363	35	0	11,7	54	54	3	51	607	1.839	598	83	4	18,8		
21.07.2023	52	52	1	65	879	1.636	329	41	4	11,1	54	54	6	29	609	1.783	551	65	3	18,1		
22.07.2023	52	52	4	54	609	1.221	279	34	0	12,7	54	54	6	27	399	1.299	443	55	4	19,8		
23.07.2023	52	52	3	48	558	926	238	39	4	13,1	54	54	5	28	349	1.048	340	61	5	18,5		
24.07.2023	52	52	7	62	904	1.561	309	31	1	10,7	54	54	0	28	548	1.668	541	79	4	18,9		
25.07.2023	52	52	2	49	819	1.517	315	43	0	11,5	54	54	3	43	516	1.647	489	55	3	17,7		
26.07.2023	52	52	3	45	923	1.605	328	38	0	11,1	54	54	4	54	603	1.725	559	64	2	18,6		
27.07.2023	52	52	5	61	904	1.573	329	40	2	11,3	54	54	1	32	561	1.775	523	80	6	17,6		
28.07.2023	52	52	7	73	878	1.723	361	36	3	11,7	54	54	3	37	597	1.868	577	81	6	18,2		
29.07.2023	53	52	4	64	605	1.136	292	38	2	13,6	55	55	0	53	371	1.295	462	66	9	20,5		
30.07.2023	52	52	1	34	496	812	157	26	4	10,3	55	55	1	14	272	919	333	52	3	20,9		
31.07.2023	52	52	6	57	922	1.654	349	51	1	11,5	54	54	5	58	576	1.873	575	68	4	18,2		
jul. 2023	52	52	130	2.054	26.329	46.945	10.114	1.299	65	11,6	54	54	108	1.403	16.764	51.342	16.220	2.184	121	18,4		

Prikaz hitosti smer 1



Prikaz hitosti smer 2



Lokacija števca: v naselju

Omejitev hitrosti: 50 km/h

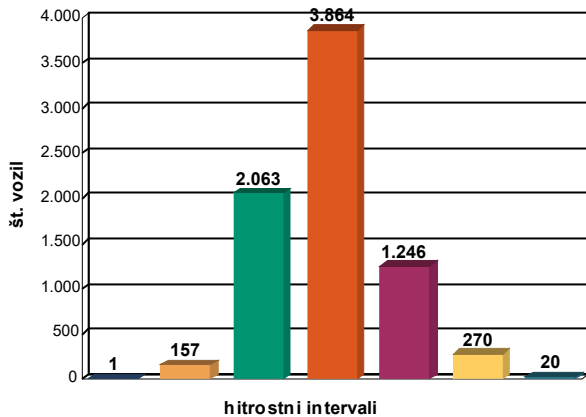
Hitrostna skupina: 11 (10,20,30,40,45,50,55,60,65,70,75,80,90,100,120)

Polovični števec: ne

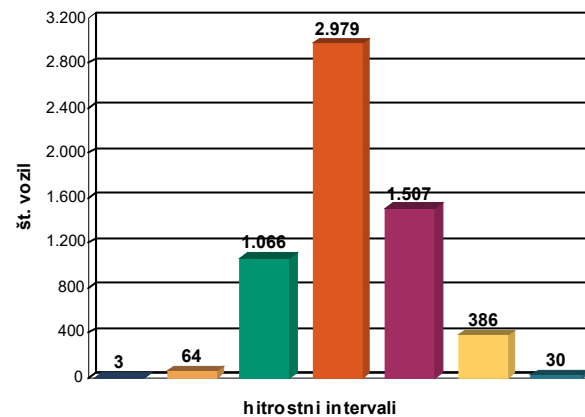
	Smer 1	Smer 2
Število vseh vozil:	86.936	88.142
Povprečna hitrost (km/h):	52	54
Standardni odklon hitrosti:	0,30	0,45
85. percentil hitrosti (km/h):	59,67	63,27
% vozil s hitrostjo nad 60 km/h:	13,20	21,02

Datum	Smer 1: POLZELA - DOBRTIŠA VAS										Smer 2: DOBRTIŠA VAS - POLZELA											
	Ponoči (0h - 6h in 22h - 24h)	povpr. hitrost os. vozil	povpr. hitrost vseh vozil	hitrostni intervali (km/h)						% vozil s hitrostjo 60-70	povpr. hitrost os. vozil	povpr. hitrost vseh vozil	hitrostni intervali (km/h)						% vozil s hitrostjo 60-70			
				do 20	20-40	40-50	50-60	60-70	70-90				nad 90	do 20	20-40	40-50	50-60	60-70		70-90	nad 90	
01.07.2023	54	54	54	0	3	50	87	35	4	0	19.6	55	55	55	0	2	46	121	47	7	2	20.9
02.07.2023	54	54	54	0	0	36	48	17	2	1	16.3	56	56	56	0	2	25	62	31	7	2	24.0
03.07.2023	53	53	53	0	8	78	149	54	10	0	18.1	57	57	57	0	0	29	98	65	20	2	30.4
04.07.2023	54	54	54	0	7	68	181	50	4	1	16.1	58	57	57	0	2	23	101	65	12	1	31.9
05.07.2023	54	53	53	0	10	85	160	53	13	1	16.5	57	57	57	0	0	33	124	59	20	2	24.8
06.07.2023	53	53	53	0	6	78	167	44	4	2	14.6	56	55	55	1	5	45	109	66	10	0	28.0
07.07.2023	53	53	53	0	6	102	139	43	14	0	14.1	56	56	56	0	4	49	135	62	18	0	23.1
08.07.2023	53	53	53	0	5	79	108	32	9	2	13.6	56	56	56	0	3	33	96	55	11	1	27.6
09.07.2023	53	52	52	0	8	44	55	16	5	0	12.5	56	56	56	0	3	22	75	30	11	0	21.3
10.07.2023	55	54	54	0	3	68	170	65	8	1	20.6	57	57	57	0	1	33	117	61	19	0	26.4
11.07.2023	54	54	54	0	3	85	174	55	13	1	16.6	55	56	56	0	1	45	130	56	11	0	23.0
12.07.2023	54	54	54	0	4	78	185	55	12	0	16.5	56	56	56	0	3	41	116	65	11	1	27.4
13.07.2023	53	53	53	0	1	74	148	30	8	0	11.5	56	56	56	0	3	30	132	49	11	0	21.8
14.07.2023	53	53	53	0	10	85	182	46	15	1	13.6	57	57	57	0	3	40	132	55	18	3	21.9
15.07.2023	54	55	55	0	5	66	85	48	15	0	21.9	56	56	56	0	1	52	115	47	16	3	20.1
16.07.2023	53	53	53	0	0	53	71	19	5	1	12.8	56	56	56	0	2	35	72	42	7	1	26.4
17.07.2023	55	54	54	0	3	68	149	57	10	1	19.8	56	56	56	0	2	39	104	56	9	0	26.7
18.07.2023	54	53	53	0	4	87	156	47	10	2	15.4	58	57	57	0	1	30	101	50	19	1	24.8
19.07.2023	54	54	54	0	3	68	164	51	14	0	17.0	57	56	56	2	0	18	112	59	9	0	29.5
20.07.2023	53	53	53	0	8	93	142	40	11	0	13.6	57	56	56	0	2	36	104	47	14	1	23.0
21.07.2023	53	53	53	0	7	78	152	43	9	0	14.9	55	55	55	0	1	46	101	47	10	0	22.9
22.07.2023	54	53	53	0	3	55	75	27	7	1	16.1	56	56	56	0	3	26	62	36	9	0	26.5
23.07.2023	53	52	52	0	6	32	60	22	1	0	18.2	57	57	57	0	3	33	48	33	13	3	24.8
24.07.2023	55	56	56	0	5	46	144	55	15	0	20.8	58	58	58	0	1	20	87	55	17	1	30.4
25.07.2023	53	53	53	0	5	69	128	42	8	0	16.7	55	55	55	0	2	33	86	41	8	0	24.1
26.07.2023	54	54	54	0	7	53	114	41	7	3	18.2	57	56	56	0	3	24	77	34	15	0	22.2
27.07.2023	54	54	54	0	3	63	122	39	15	1	16.0	58	58	58	0	1	32	77	47	13	4	27.0
28.07.2023	53	53	53	0	9	96	123	45	12	1	15.7	55	55	55	0	4	54	80	33	13	1	17.8
29.07.2023	54	53	53	1	5	35	65	24	5	0	17.8	56	56	56	0	1	45	71	48	11	1	27.1
30.07.2023	51	52	52	0	2	32	40	12	2	0	13.6	55	55	55	0	2	23	58	16	6	0	15.2
31.07.2023	53	53	53	0	8	59	121	39	3	0	17.0	56	57	57	0	3	26	76	50	11	0	30.1
jul. 2023	54	53	53	1	157	2.063	3.864	1.246	270	20	16,3	56	56	56	3	64	1.066	2.979	1.507	386	30	25,0

Prikaz hitosti smer 1



Prikaz hitosti smer 2

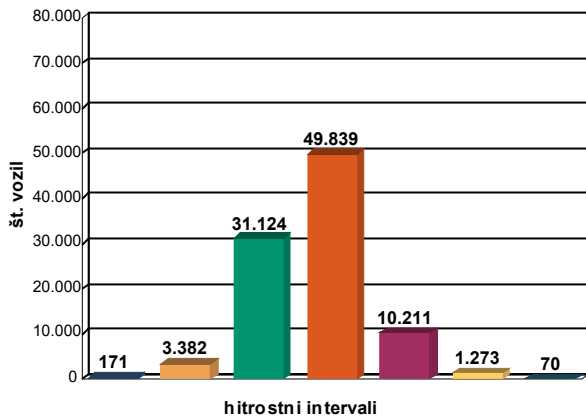


Lokacija števca: **v naselju**
 Omejitev hitrosti: **50 km/h**
 Hitrostna skupina: **11 (10,20,30,40,45,50,55,60,65,70,75,80,90,100,120)**
 Polovični števlec: **ne**

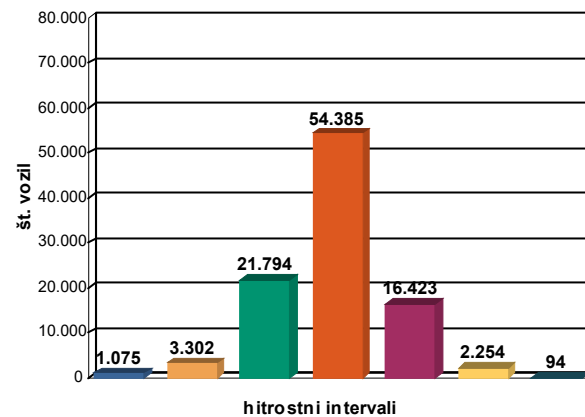
	Smer 1	Smer 2
Število vseh vozil:	7.621	6.035
Povprečna hitrost (km/h):	53	56
Standardni odklon hitrosti:	0,78	0,81
85. percentil hitrosti (km/h):	63,15	66,75
% vozil s hitrostjo nad 60 km/h:	20,15	31,86

Datum	Smer 1: POLZELA - DOBRTIŠA VAS											Smer 2: DOBRTIŠA VAS - POLZELA										
	Podnevi (6h - 22h)	povpr. hitrost os. vozil	povpr. hitrost vseh vozil	hitrostni intervali (km/h)						% vozil s hitrostjo 60-70	povpr. hitrost os. vozil	povpr. hitrost vseh vozil	hitrostni intervali (km/h)						% vozil s hitrostjo 60-70			
				do 20	20-40	40-50	50-60	60-70	70-90				nad 90	do 20	20-40	40-50	50-60	60-70		70-90	nad 90	
01.08.2023	52	52	52	3	65	835	1.485	289	33	3	10,7	54	53	5	44	637	1.608	474	55	0	16,8	
02.08.2023	52	52	52	5	75	884	1.699	338	34	4	11,1	54	54	4	51	608	1.850	516	78	3	16,6	
03.08.2023	52	52	52	3	78	845	1.489	353	40	2	12,6	54	54	2	48	537	1.687	511	74	2	17,9	
04.08.2023	47	47	47	18	743	2.455	1.744	277	41	0	5,2	42	42	694	967	1.995	1.594	337	45	0	6,0	
05.08.2023	49	49	49	2	232	1.711	1.585	248	16	0	6,5	46	46	276	714	2.229	2.213	348	24	1	6,0	
06.08.2023	51	51	51	3	98	751	1.134	227	34	1	10,1	54	54	1	33	478	1.260	368	76	4	16,6	
07.08.2023	51	51	51	6	152	1.253	1.772	297	38	4	8,4	53	53	6	105	857	1.997	542	69	1	15,2	
08.08.2023	51	51	51	8	124	1.182	1.718	319	34	1	9,4	54	53	2	61	745	2.050	548	61	1	15,8	
09.08.2023	51	51	51	6	117	1.136	1.837	288	37	4	8,4	53	53	7	87	824	2.035	491	54	1	14,0	
10.08.2023	52	51	51	5	95	1.083	1.741	316	42	7	9,6	53	53	3	76	761	1.898	535	60	3	16,0	
11.08.2023	52	52	52	13	110	1.003	1.793	350	43	2	10,6	54	54	7	66	716	1.985	633	82	3	18,1	
12.08.2023	52	52	52	0	77	805	1.359	280	42	0	10,9	54	54	5	42	517	1.446	487	89	3	18,8	
13.08.2023	52	52	52	4	68	521	1.013	251	33	3	13,3	55	55	3	30	335	1.025	391	70	3	21,1	
14.08.2023	52	52	52	5	62	633	1.368	315	42	4	13,0	55	55	5	50	414	1.325	494	81	3	20,8	
15.08.2023	52	52	52	8	48	630	1.088	250	42	2	12,1	55	55	1	33	379	1.120	454	73	3	22,0	
16.08.2023	52	52	52	4	88	1.054	1.838	413	51	3	12,0	54	54	5	77	734	1.998	642	72	4	18,2	
17.08.2023	52	52	52	3	85	1.006	1.753	360	47	2	11,1	54	54	0	62	623	1.897	608	72	1	18,6	
18.08.2023	52	52	52	5	94	1.127	1.816	387	46	2	11,1	54	54	1	67	692	1.992	589	73	3	17,2	
19.08.2023	52	52	52	1	68	731	1.331	301	38	2	12,2	55	55	4	40	435	1.389	520	80	3	21,0	
20.08.2023	53	53	53	4	68	512	948	273	49	4	14,7	55	55	4	44	300	1.034	385	72	3	20,9	
21.08.2023	52	52	52	14	89	957	1.877	379	63	1	11,2	54	54	5	61	546	2.053	688	80	7	20,0	
22.08.2023	52	52	52	3	77	982	1.869	417	51	1	12,3	54	54	1	48	644	1.955	663	92	4	19,5	
23.08.2023	52	52	52	2	72	1.006	1.900	379	46	5	11,1	54	54	3	68	714	2.010	611	81	7	17,5	
24.08.2023	52	52	52	2	73	987	1.941	425	38	1	12,3	54	54	4	63	648	2.047	647	95	4	18,4	
25.08.2023	52	52	52	2	71	1.023	2.039	417	55	2	11,6	54	54	0	53	669	2.040	664	89	4	18,9	
26.08.2023	52	52	52	7	76	812	1.453	345	55	3	12,5	54	54	8	64	554	1.512	555	104	5	19,8	
27.08.2023	52	52	52	5	57	552	1.018	267	38	3	13,8	55	55	2	29	332	1.004	431	76	7	22,9	
28.08.2023	52	51	51	16	117	1.062	1.752	368	45	1	10,9	54	54	6	73	583	2.038	607	80	3	17,9	
29.08.2023	52	51	51	2	55	1.126	1.807	324	28	0	9,7	54	54	2	32	735	2.006	534	58	2	15,9	
30.08.2023	51	51	51	3	65	1.240	1.769	365	31	0	10,5	53	53	2	47	799	2.095	556	59	2	15,6	
31.08.2023	52	52	52	9	83	1.220	1.903	393	41	3	10,8	54	53	7	67	754	2.222	594	80	4	15,9	
avg. 2023	51	51	51	171	3.382	31.124	49.839	10.211	1.273	70	10,6	53	53	1.075	3.302	21.794	54.385	16.423	2.254	94	16,5	

Prikaz hitosti smer 1



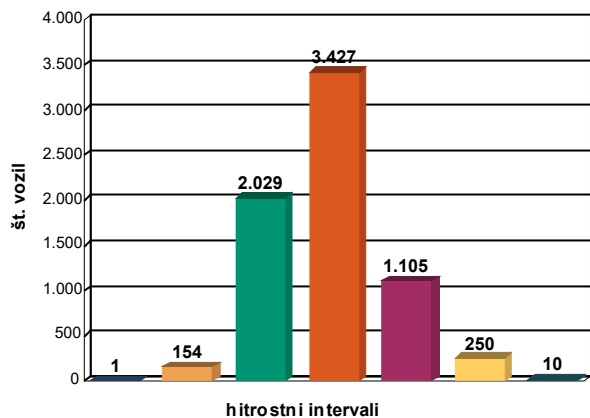
Prikaz hitosti smer 2

Lokacija števca: **v naselju**Omejitev hitrosti: **50 km/h**Hitrostna skupina: **11 (10,20,30,40,45,50,55,60,65,70,75,80,90,100,120)**Polovični števec: **ne**

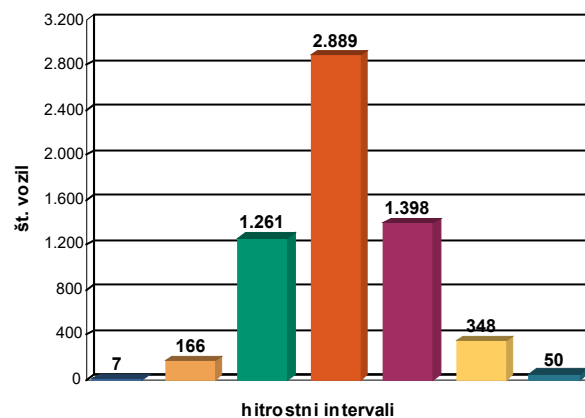
	Smer 1	Smer 2
Število vseh vozil:	96.070	99.327
Povprečna hitrost (km/h):	51	53
Standardni odklon hitrosti:	1,27	3,27
85. percentil hitrosti (km/h):	59,43	62,36
% vozil s hitrostjo nad 60 km/h:	12,03	18,90

Datum	Smer 1: POLZELA - DOBRTIŠA VAS										Smer 2: DOBRTIŠA VAS - POLZELA											
	Ponoči (0h - 6h in 22h - 24h)	povpr. hitrost os. vozil	povpr. hitrost vseh vozil	hitrostni intervali (km/h)						% vozil s hitrostjo 60-70	povpr. hitrost os. vozil	povpr. hitrost vseh vozil	hitrostni intervali (km/h)						% vozil s hitrostjo 60-70			
				do 20	20-40	40-50	50-60	60-70	70-90				nad 90	do 20	20-40	40-50	50-60	60-70		70-90	nad 90	
01.08.2023	54	54	54	0	5	44	128	32	8	1	14.7	57	57	57	0	2	26	79	37	12	0	23.7
02.08.2023	53	54	54	0	5	62	119	36	8	0	15.7	56	56	56	1	4	37	93	42	10	2	22.2
03.08.2023	54	54	54	0	2	68	108	40	10	0	17.5	56	55	55	0	3	38	75	43	11	0	25.3
04.08.2023	53	53	53	0	4	101	132	36	13	0	12.6	55	55	55	0	4	52	117	47	12	0	20.3
05.08.2023	48	48	48	0	24	167	87	22	7	0	7.2	50	50	50	0	96	260	315	91	16	1	11.7
06.08.2023	51	51	51	0	4	35	27	11	2	0	13.9	55	55	55	0	2	19	28	18	5	0	25.0
07.08.2023	54	53	53	0	5	74	115	34	8	1	14.3	56	56	56	1	2	35	66	45	5	3	28.7
08.08.2023	53	53	53	0	6	64	111	36	5	1	16.1	57	57	57	0	1	30	78	41	8	3	25.5
09.08.2023	54	53	53	0	2	42	111	28	8	0	14.7	58	57	57	0	1	25	89	44	14	2	25.1
10.08.2023	54	54	54	0	3	56	109	45	6	2	20.4	56	56	56	0	2	34	93	47	7	3	25.3
11.08.2023	54	54	54	0	7	68	120	35	12	0	14.5	56	56	56	0	3	38	108	45	7	3	22.1
12.08.2023	53	53	53	0	10	40	69	20	4	1	13.9	56	57	57	0	5	31	81	44	9	4	25.3
13.08.2023	54	53	53	0	3	26	55	15	3	0	14.7	57	57	57	0	1	19	63	32	8	2	25.6
14.08.2023	55	54	54	0	3	45	67	29	7	0	19.2	56	57	57	0	2	26	61	33	5	4	25.2
15.08.2023	54	54	54	0	4	24	51	22	4	0	21.0	55	55	55	0	3	30	43	24	7	0	22.4
16.08.2023	54	54	54	0	1	66	132	43	8	0	17.2	58	58	58	1	4	31	72	52	20	3	28.4
17.08.2023	54	54	54	0	2	66	120	46	11	0	18.8	57	57	57	1	0	37	88	42	17	1	22.6
18.08.2023	53	53	53	0	2	82	124	37	8	0	14.6	57	56	56	1	0	36	86	43	15	2	23.5
19.08.2023	52	52	52	1	8	78	102	29	8	0	12.8	55	55	55	0	2	40	96	38	11	1	20.2
20.08.2023	52	53	53	0	6	28	42	21	1	0	21.4	56	56	56	0	1	30	59	24	11	0	19.2
21.08.2023	53	53	53	0	5	72	150	40	7	0	14.6	57	57	57	0	1	37	98	48	18	2	23.5
22.08.2023	54	55	55	0	4	75	148	54	14	0	18.3	57	56	56	0	1	39	108	51	13	4	23.6
23.08.2023	54	54	54	0	3	77	139	44	10	2	16.0	55	55	55	0	7	26	108	47	7	0	24.1
24.08.2023	54	54	54	0	6	60	162	58	15	0	19.3	55	56	56	1	8	41	91	48	16	3	23.1
25.08.2023	54	54	54	0	9	84	140	51	12	1	17.2	56	56	56	0	2	50	115	71	16	1	27.8
26.08.2023	53	53	53	0	4	66	101	32	11	0	15.0	56	56	56	0	2	46	95	49	11	1	24.0
27.08.2023	54	53	53	0	4	43	42	19	3	1	17.0	55	56	56	0	0	29	67	27	9	0	20.5
28.08.2023	53	53	53	0	2	73	161	45	7	0	15.6	57	57	57	0	1	29	105	56	14	1	27.2
29.08.2023	54	54	54	0	3	77	141	45	10	0	16.3	57	57	57	0	0	21	109	50	9	1	26.3
30.08.2023	54	54	54	0	1	80	141	56	10	0	19.4	56	56	56	1	4	32	101	55	13	2	26.4
31.08.2023	53	53	53	0	7	86	173	44	10	0	13.8	56	57	57	0	2	37	102	64	12	1	29.4
avg. 2023	53	53	53	1	154	2.029	3.427	1.105	250	10	15,8	56	55	55	7	166	1.261	2.889	1.398	348	50	22,8

Prikaz hitosti smer 1



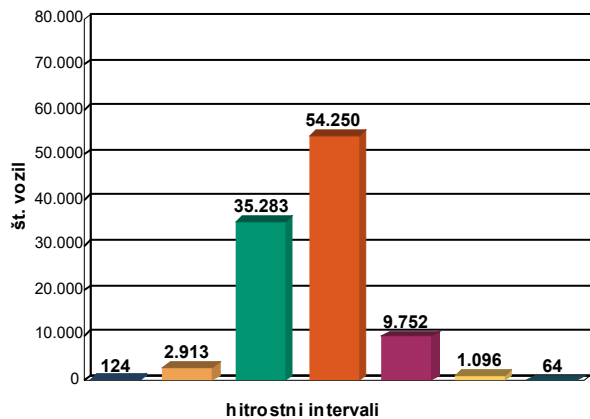
Prikaz hitosti smer 2

Lokacija števca: **v naselju**Omejitev hitrosti: **50 km/h**Hitrostna skupina: **11 (10,20,30,40,45,50,55,60,65,70,75,80,90,100,120)**Polovični števlec: **ne**

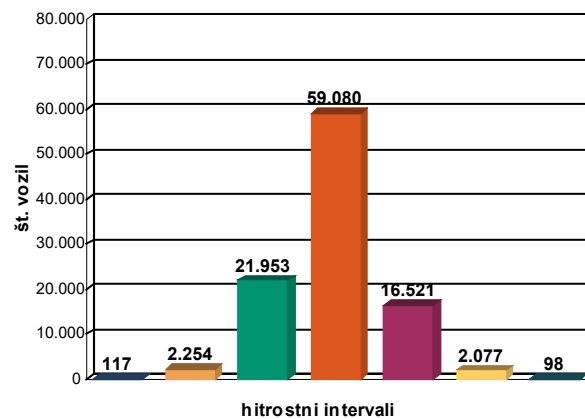
	Smer 1	Smer 2
Število vseh vozil:	6.976	6.119
Povprečna hitrost (km/h):	53	55
Standardni odklon hitrosti:	1,32	2,21
85. percentil hitrosti (km/h):	62,88	66,28
% vozil s hitrostjo nad 60 km/h:	19,57	29,35

Datum	Smer 1: POLZELA - DOBRTIŠA VAS										Smer 2: DOBRTIŠA VAS - POLZELA									
	Podnevi (6h - 22h)	povpr. hitrost os. vozil	povpr. hitrost vseh vozil	hitrostni intervali (km/h)						% vozil s hitrostjo 60-70	povpr. hitrost os. vozil	povpr. hitrost vseh vozil	hitrostni intervali (km/h)						% vozil s hitrostjo 60-70	
				do 20	20-40	40-50	50-60	60-70	70-90				nad 90	do 20	20-40	40-50	50-60	60-70		70-90
01.09.2023	52	51	4	102	1.291	2.007	358	44	0	9.4	54	53	4	66	835	2.291	584	71	3	15.2
02.09.2023	52	52	3	114	822	1.417	295	34	5	11.0	54	54	3	83	502	1.566	495	63	5	18.2
03.09.2023	52	52	6	64	580	988	270	35	3	13.9	54	54	2	47	354	1.097	352	73	4	18.2
04.09.2023	51	51	3	100	1.245	1.985	311	38	0	8.4	53	53	7	95	805	2.159	571	63	2	15.4
05.09.2023	52	51	7	106	1.222	1.908	337	31	4	9.3	53	53	11	79	817	2.162	534	61	4	14.6
06.09.2023	51	51	7	117	1.327	2.029	314	38	3	8.2	53	53	1	94	888	2.170	642	78	2	16.6
07.09.2023	51	51	5	163	1.544	2.248	363	44	3	8.3	53	52	10	166	1.012	2.295	587	65	3	14.2
08.09.2023	51	51	8	104	1.474	2.149	371	46	5	8.9	53	53	6	124	960	2.416	579	65	5	13.9
09.09.2023	52	52	3	82	800	1.378	288	31	3	11.1	54	54	4	46	525	1.532	447	73	0	17.0
10.09.2023	52	52	4	57	654	1.071	261	35	0	12.5	54	55	5	32	396	1.082	430	71	4	21.3
11.09.2023	52	51	2	90	1.140	1.991	356	30	2	9.9	54	54	2	41	697	2.149	625	86	2	17.4
12.09.2023	52	52	5	96	1.160	1.968	377	46	0	10.3	54	54	4	66	758	2.106	625	77	2	17.2
13.09.2023	51	51	8	80	1.271	2.015	366	39	2	9.7	53	53	4	113	823	2.238	513	54	2	13.7
14.09.2023	51	51	0	84	1.362	1.927	318	32	1	8.5	53	53	2	61	876	2.093	528	67	3	14.5
15.09.2023	51	51	4	130	1.353	2.111	379	40	3	9.4	54	54	2	52	770	2.369	710	64	2	17.9
16.09.2023	51	51	2	107	905	1.468	262	46	4	9.4	54	54	1	80	550	1.565	485	90	3	17.5
17.09.2023	52	52	4	70	608	1.120	262	45	4	12.4	54	54	2	39	412	1.160	390	72	10	18.7
18.09.2023	51	51	0	106	1.257	1.966	338	27	2	9.1	53	53	1	86	784	2.119	577	66	3	15.9
19.09.2023	51	51	2	93	1.320	1.998	342	33	1	9.0	53	53	1	70	885	2.209	566	87	2	14.8
20.09.2023	51	50	4	141	1.665	2.196	311	31	2	7.1	53	53	4	95	942	2.312	590	65	1	14.7
21.09.2023	51	51	7	96	1.335	2.015	347	29	3	9.1	54	53	2	85	792	2.242	607	68	1	16.0
22.09.2023	51	51	8	109	1.392	1.973	358	34	0	9.2	53	53	4	97	874	2.274	596	61	5	15.2
23.09.2023	52	52	0	46	898	1.442	275	26	1	10.2	54	54	0	38	542	1.496	437	49	2	17.0
24.09.2023	52	52	1	34	616	946	200	21	1	11.0	54	55	1	15	340	980	360	59	3	20.5
25.09.2023	51	51	6	69	1.326	2.065	362	36	1	9.4	53	53	14	75	815	2.187	650	77	4	17.0
26.09.2023	51	51	2	108	1.357	2.081	372	37	1	9.4	54	54	3	59	759	2.334	645	80	4	16.6
27.09.2023	51	51	6	104	1.353	2.017	378	50	2	9.7	53	53	4	97	899	2.249	623	75	4	15.8
28.09.2023	51	51	7	110	1.473	2.135	344	36	1	8.4	53	53	5	106	838	2.357	616	58	5	15.5
29.09.2023	51	51	3	133	1.559	2.089	343	47	4	8.2	53	53	7	100	949	2.309	599	71	3	14.8
30.09.2023	52	51	3	98	974	1.547	294	35	3	10.0	54	54	1	47	554	1.562	558	68	5	20.0
sep. 2023	51	51	124	2.913	35.283	54.250	9.752	1.096	64	9,4	53	53	117	2.254	21.953	59.080	16.521	2.077	98	16,2

Prikaz hitosti smer 1



Prikaz hitosti smer 2



Lokacija števca: **v naselju**

Omejitev hitrosti: **50 km/h**

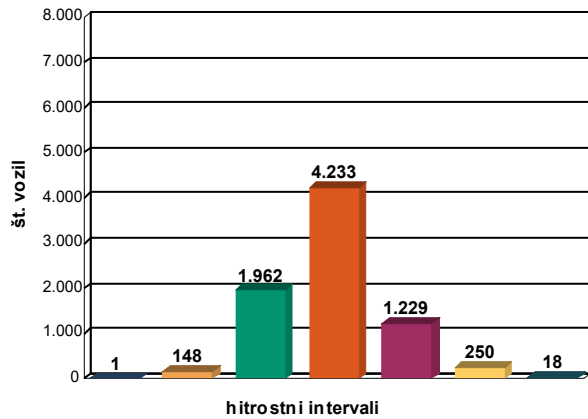
Hitrostna skupina: **11 (10,20,30,40,45,50,55,60,65,70,75,80,90,100,120)**

Polovični števec: **ne**

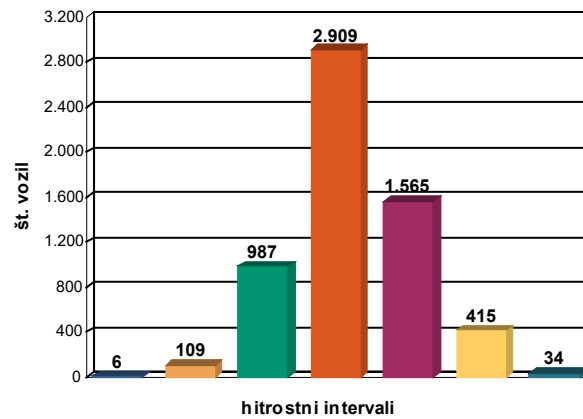
	<u>Smer 1</u>	<u>Smer 2</u>
Število vseh vozil:	103.482	102.100
Povprečna hitrost (km/h):	51	53
Standardni odklon hitrosti:	0,46	0,62
85. percentil hitrosti (km/h):	59,15	62,05
% vozil s hitrostjo nad 60 km/h:	10,54	18,31

Datum	Smer 1: POLZELA - DOBRTIŠA VAS										Smer 2: DOBRTIŠA VAS - POLZELA											
	Ponoči (0h - 6h in 22h - 24h)	povpr. hitrost os. vozil	povpr. hitrost vseh vozil	hitrostni intervali (km/h)						% vozil s hitrostjo 60-70	povpr. hitrost os. vozil	povpr. hitrost vseh vozil	hitrostni intervali (km/h)						% vozil s hitrostjo 60-70			
				do 20	20-40	40-50	50-60	60-70	70-90				nad 90	do 20	20-40	40-50	50-60	60-70		70-90	nad 90	
01.09.2023	53	53	53	0	6	110	199	53	10	0	14,0	55	55	55	0	5	53	142	49	18	2	18,2
02.09.2023	53	52	52	0	9	60	107	24	9	0	11,5	57	56	56	0	3	33	102	46	12	1	23,4
03.09.2023	53	52	52	0	6	37	51	12	5	1	10,7	56	56	56	0	2	24	91	35	11	0	21,5
04.09.2023	53	53	53	0	6	79	168	39	5	0	13,1	56	56	56	0	4	38	102	54	11	2	25,6
05.09.2023	54	54	54	0	2	72	160	48	11	0	16,4	56	56	56	1	6	38	94	55	11	2	26,6
06.09.2023	53	54	54	0	6	87	155	52	9	1	16,8	56	56	56	0	3	39	118	51	19	1	22,1
07.09.2023	53	53	53	0	3	91	154	51	7	0	16,7	57	58	58	0	3	43	95	57	24	0	25,7
08.09.2023	54	53	53	0	4	80	145	47	8	2	16,4	55	55	55	0	6	48	123	56	9	0	23,1
09.09.2023	54	54	54	0	1	54	100	32	8	0	16,4	57	57	57	0	2	26	74	60	14	0	34,1
10.09.2023	52	52	52	0	8	41	62	20	5	0	14,7	57	57	57	0	0	24	48	19	9	3	18,4
11.09.2023	54	53	53	0	5	70	164	49	8	0	16,6	56	56	56	0	2	24	103	53	10	2	27,3
12.09.2023	55	54	54	0	4	64	171	46	10	3	15,4	56	56	56	0	4	40	96	54	16	0	25,7
13.09.2023	53	53	53	0	4	74	171	37	6	0	12,7	56	56	56	1	6	31	102	48	18	1	23,2
14.09.2023	54	54	54	0	2	67	152	46	8	2	16,6	58	58	58	0	1	34	101	61	19	1	28,1
15.09.2023	54	54	54	0	4	70	174	51	12	0	16,4	56	57	57	0	4	35	118	68	18	0	28,0
16.09.2023	54	54	54	0	7	68	116	41	15	0	16,6	57	57	57	0	6	22	96	36	18	0	20,2
17.09.2023	52	52	52	1	4	45	64	20	3	0	14,6	58	58	58	0	1	25	43	30	9	3	27,0
18.09.2023	54	54	54	0	5	64	166	48	8	2	16,4	57	57	57	0	4	37	85	56	17	2	27,9
19.09.2023	54	53	53	0	4	73	162	55	7	0	18,3	56	56	56	0	2	30	99	57	14	0	28,2
20.09.2023	54	55	55	0	3	64	147	54	13	0	19,2	57	58	58	0	3	17	113	56	18	1	26,9
21.09.2023	54	54	54	0	6	73	183	49	11	0	15,2	56	57	57	0	6	26	118	58	13	1	26,1
22.09.2023	54	53	53	0	7	62	174	35	10	1	12,1	55	56	56	0	8	44	109	68	10	1	28,3
23.09.2023	53	53	53	0	5	42	88	26	2	0	16,0	54	55	55	0	2	38	94	43	4	0	23,8
24.09.2023	54	53	53	0	4	17	33	8	4	0	12,1	57	56	56	0	3	18	44	22	8	0	23,2
25.09.2023	54	54	54	0	5	68	181	58	11	0	18,0	57	57	57	1	5	35	86	64	20	1	30,2
26.09.2023	54	54	54	0	6	64	187	50	7	1	15,9	57	57	57	0	5	34	91	61	14	1	29,6
27.09.2023	55	55	55	0	3	73	169	42	17	2	13,7	58	58	58	1	2	30	95	67	15	5	31,2
28.09.2023	54	54	54	0	8	68	170	56	8	2	17,9	57	57	57	0	1	29	101	66	16	1	30,8
29.09.2023	54	54	54	0	7	74	171	53	11	0	16,8	56	56	56	1	5	36	134	70	12	1	27,0
30.09.2023	53	53	53	0	4	51	89	27	2	1	15,5	56	56	56	1	5	36	92	45	8	2	23,8
sep. 2023	54	54	54	1	148	1.962	4.233	1.229	250	18	15,7	56	56	56	6	109	987	2.909	1.565	415	34	26,0

Prikaz hitosti smer 1



Prikaz hitosti smer 2



Lokacija števca: **v naselju**

Omejitev hitrosti: **50 km/h**

Hitrostna skupina: **11 (10,20,30,40,45,50,55,60,65,70,75,80,90,100,120)**

Polovični števec: **ne**

Število vseh vozil:

Povprečna hitrost (km/h):

Standardni odklon hitrosti:

85. percentil hitrosti (km/h):

% vozil s hitrostjo nad 60 km/h:

Smer 1

Smer 2

7.841 **6.025**

54 **56**

0,74 **0,90**

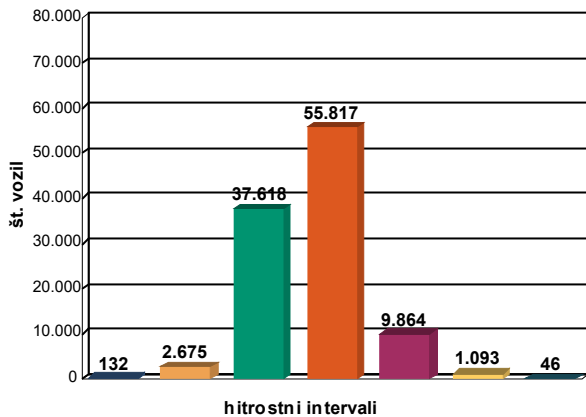
62,61 **67,09**

19,09 **33,43**

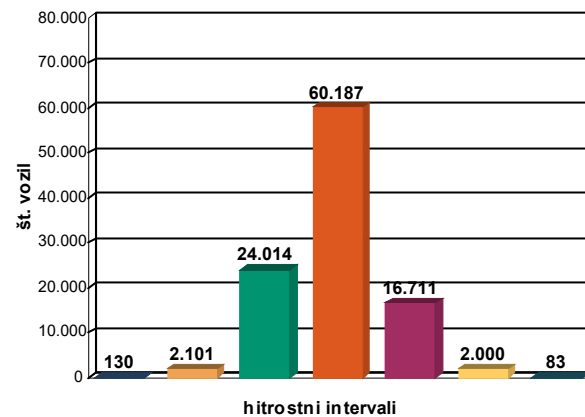
Odsek: 1268 VELENJE-DOBRTIŠA VAS, stac.: 13.290 m

Datum	Smer 1: POLZELA - DOBRTEŠA VAS										Smer 2: DOBRTEŠA VAS - POLZELA										
	Podnevi (6h - 22h)	povpr. hitrost os. vozil	povpr. hitrost vseh vozil	hitrostni intervali (km/h)						% vozil s hitrostjo 60-70	povpr. hitrost os. vozil	povpr. hitrost vseh vozil	hitrostni intervali (km/h)						% vozil s hitrostjo 60-70		
				do 20	20-40	40-50	50-60	60-70	70-90				nad 90	do 20	20-40	40-50	50-60	60-70		70-90	nad 90
01.10.2023	51	51	51	5	48	762	1.079	231	36	3	10,7	54	54	6	40	476	1.175	391	64	5	18,1
02.10.2023	51	51	51	3	132	1.315	1.940	334	34	1	8,9	53	53	5	111	791	2.168	563	62	3	15,2
03.10.2023	51	51	51	4	134	1.348	2.018	375	30	3	9,6	53	53	6	102	879	2.173	588	87	0	15,3
04.10.2023	51	51	51	1	91	1.334	1.978	367	43	4	9,6	53	53	2	97	920	2.149	571	58	1	15,0
05.10.2023	51	51	51	8	106	1.469	2.005	338	38	4	8,5	53	53	5	100	845	2.229	572	64	1	15,0
06.10.2023	51	50	50	14	156	1.569	2.028	308	46	0	7,5	53	53	10	85	1.063	2.128	563	80	4	14,3
07.10.2023	52	52	52	4	66	853	1.552	327	40	1	11,5	54	54	2	50	564	1.563	543	82	4	19,3
08.10.2023	52	52	52	4	55	615	1.199	236	37	2	11,0	55	55	3	17	381	1.210	408	71	8	19,4
09.10.2023	52	51	51	4	86	1.177	2.036	372	41	2	10,0	54	53	10	36	802	2.171	618	54	0	16,7
10.10.2023	51	51	51	3	100	1.254	2.029	341	40	1	9,0	54	53	2	53	828	2.168	574	78	1	15,5
11.10.2023	52	51	51	6	84	1.349	2.080	395	54	2	9,9	54	54	5	86	831	2.268	651	76	3	16,6
12.10.2023	51	51	51	1	99	1.313	2.065	369	43	1	9,5	53	53	4	79	888	2.244	604	70	1	15,5
13.10.2023	51	51	51	8	160	1.530	2.128	381	38	3	9,0	53	53	5	80	991	2.380	645	68	8	15,4
14.10.2023	52	52	52	6	90	901	1.500	327	45	2	11,4	54	53	4	84	586	1.600	484	66	9	17,1
15.10.2023	52	52	52	0	27	600	920	195	25	0	11,0	54	54	0	13	367	1.016	293	55	3	16,8
16.10.2023	51	51	51	4	93	1.440	2.133	325	28	2	8,1	53	53	6	88	849	2.300	613	72	0	15,6
17.10.2023	51	51	51	8	85	1.347	2.048	358	38	1	9,2	54	54	2	53	830	2.236	625	70	0	16,4
18.10.2023	51	51	51	1	122	1.495	1.982	357	37	0	8,9	53	53	15	131	880	2.284	573	73	0	14,5
19.10.2023	51	51	51	0	83	1.558	2.008	335	26	0	8,4	52	52	3	81	1.117	2.200	505	40	2	12,8
20.10.2023	51	51	51	10	77	1.517	2.218	344	44	2	8,2	53	53	5	86	980	2.367	654	75	4	15,7
21.10.2023	52	52	52	0	57	945	1.681	306	42	1	10,1	54	54	0	45	609	1.719	516	63	1	17,5
22.10.2023	52	51	51	3	46	722	1.130	228	22	3	10,6	54	54	1	31	392	1.184	387	55	6	18,8
23.10.2023	51	51	51	8	117	1.448	2.128	332	29	2	8,2	54	53	9	96	882	2.251	686	71	2	17,2
24.10.2023	51	50	50	12	95	1.536	1.968	316	20	0	8,0	53	53	3	72	936	2.202	548	65	3	14,3
25.10.2023	51	51	51	0	76	1.554	2.104	303	32	0	7,4	53	53	0	54	1.031	2.221	608	60	1	15,3
26.10.2023	51	51	51	3	90	1.421	2.160	374	34	1	9,2	53	53	1	89	911	2.317	658	71	3	16,2
27.10.2023	51	51	51	3	95	1.649	2.155	335	27	1	7,9	53	53	3	75	1.037	2.237	605	55	0	15,1
28.10.2023	52	51	51	3	66	980	1.611	273	36	1	9,2	53	53	4	57	627	1.720	443	51	2	15,3
29.10.2023	52	52	52	1	35	634	986	220	28	1	11,5	54	54	1	24	398	1.064	323	49	3	17,3
30.10.2023	51	51	51	2	74	1.264	1.902	314	38	1	8,7	53	53	4	76	918	2.044	516	47	4	14,3
31.10.2023	52	52	52	3	30	719	1.046	248	22	1	12,0	54	54	4	10	405	1.199	383	48	1	18,7
okt. 2023	51	51	51	132	2.675	37.618	55.817	9.864	1.093	46	9,2	53	53	130	2.101	24.014	60.187	16.711	2.000	83	15,9

Prikaz hitosti smer 1



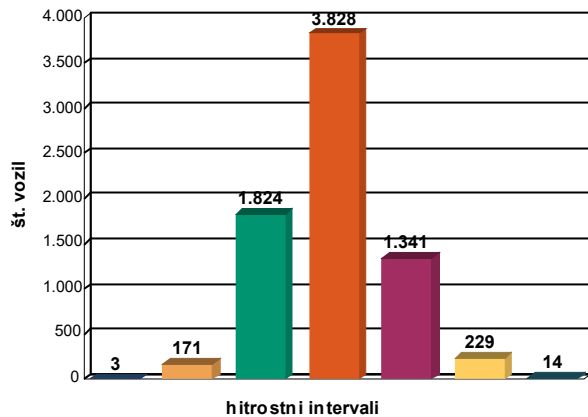
Prikaz hitosti smer 2

Lokacija števca: **v naselju**Omejitev hitrosti: **50 km/h**Hitrostna skupina: **11 (10,20,30,40,45,50,55,60,65,70,75,80,90,100,120)**Polovični števcec: **ne**

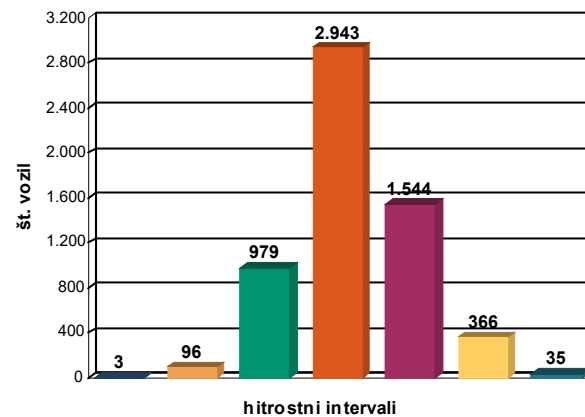
	Smer 1	Smer 2
Število vseh vozil:	107.245	105.226
Povprečna hitrost (km/h):	51	53
Standardni odklon hitrosti:	0,47	0,54
85. percentil hitrosti (km/h):	59,09	61,80
% vozil s hitrostjo nad 60 km/h:	10,26	17,86

Datum	Smer 1: POLZELA - DOBRTIŠA VAS											Smer 2: DOBRTIŠA VAS - POLZELA								
	Ponoči (0h - 6h in 22h - 24h)	povpr. hitrost os. vozil	povpr. hitrost vseh vozil	hitrostni intervali (km/h)						% vozil s hitrostjo 60-70	povpr. hitrost os. vozil	povpr. hitrost vseh vozil	hitrostni intervali (km/h)						% vozil s hitrostjo 60-70	
				do 20	20-40	40-50	50-60	60-70	70-90				nad 90	do 20	20-40	40-50	50-60	60-70		70-90
01.10.2023	53	54	0	4	33	51	26	4	0	22,0	56	56	0	0	32	72	42	9	0	27,1
02.10.2023	55	55	0	3	68	140	51	6	2	18,9	56	56	0	10	35	95	62	12	1	28,8
03.10.2023	54	53	0	4	73	154	40	9	0	14,3	56	57	0	6	28	110	55	16	3	25,2
04.10.2023	54	54	0	5	67	150	60	8	1	20,6	57	57	0	2	26	102	57	16	1	27,9
05.10.2023	55	55	0	3	54	163	43	10	1	15,7	57	57	0	4	27	102	52	15	1	25,9
06.10.2023	54	54	0	8	61	141	51	10	0	18,8	57	57	0	0	47	107	65	17	2	27,3
07.10.2023	54	54	1	6	38	94	39	8	0	21,0	56	56	0	4	40	99	49	9	3	24,0
08.10.2023	54	54	0	3	27	44	15	4	1	16,0	57	58	0	1	10	42	31	6	1	34,1
09.10.2023	54	53	0	6	66	179	41	7	0	13,7	58	58	0	5	13	87	63	12	0	35,0
10.10.2023	55	54	0	2	55	140	64	8	1	23,7	57	58	0	3	20	93	63	12	1	32,8
11.10.2023	55	54	0	6	65	146	51	9	0	18,4	56	57	0	3	31	91	42	15	3	22,7
12.10.2023	54	54	0	6	67	161	59	9	1	19,5	57	57	0	7	34	89	65	15	1	30,8
13.10.2023	54	54	0	5	70	160	47	12	0	16,0	56	56	0	5	40	129	68	11	0	26,9
14.10.2023	55	55	0	6	37	70	46	8	0	27,5	57	57	0	1	30	93	39	11	3	22,0
15.10.2023	52	52	1	0	29	46	9	2	1	10,2	56	55	0	3	16	64	23	7	1	20,2
16.10.2023	54	54	0	6	63	154	58	7	1	20,1	58	57	0	3	24	102	59	11	3	29,2
17.10.2023	55	55	0	2	57	160	57	6	3	20,0	58	58	1	1	19	103	59	18	0	29,4
18.10.2023	56	55	0	3	57	142	69	14	0	24,2	58	58	1	1	21	97	72	13	4	34,4
19.10.2023	54	53	0	6	68	156	52	7	0	18,0	56	56	0	3	34	108	50	10	0	24,4
20.10.2023	53	53	0	11	107	175	47	12	0	13,3	55	55	0	4	62	181	76	22	0	22,0
21.10.2023	53	53	0	7	99	139	47	6	1	15,7	55	55	1	2	54	136	48	13	2	18,8
22.10.2023	51	51	0	10	40	30	8	6	0	8,5	56	55	0	3	28	49	15	10	1	14,2
23.10.2023	54	54	0	6	70	162	54	7	0	18,1	58	58	0	1	19	95	67	15	0	34,0
24.10.2023	54	53	0	10	83	147	53	7	0	17,7	56	56	0	3	35	90	52	10	0	27,4
25.10.2023	54	54	0	7	81	159	55	7	0	17,8	56	56	0	4	42	98	60	11	0	27,9
26.10.2023	55	54	0	4	58	161	57	10	0	19,7	55	55	0	4	40	115	51	12	0	23,0
27.10.2023	52	52	1	17	84	154	47	7	0	15,2	54	54	0	8	54	129	48	3	0	19,8
28.10.2023	54	53	0	4	54	70	36	6	0	21,2	56	56	0	1	39	110	37	13	0	18,5
29.10.2023	58	58	0	3	27	34	19	5	0	21,6	62	62	0	0	16	49	19	10	1	20,0
30.10.2023	55	54	0	6	35	101	33	6	0	18,2	56	55	0	3	30	66	28	7	2	20,6
31.10.2023	52	52	0	2	31	45	7	2	0	8,0	55	55	0	1	33	40	27	5	1	25,2
okt. 2023	54	54	3	171	1.824	3.828	1.341	229	14	18,1	56	56	3	96	979	2.943	1.544	366	35	25,9

Prikaz hitosti smer 1



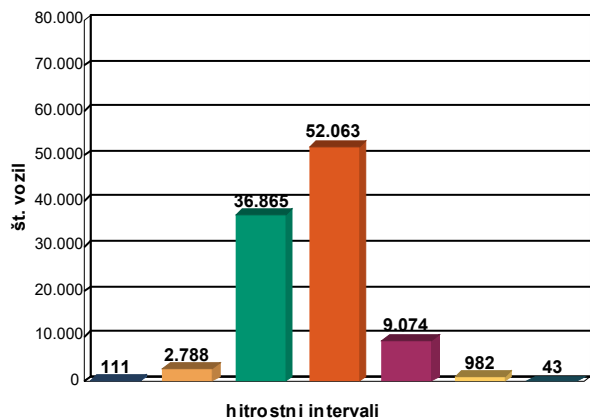
Prikaz hitosti smer 2

Lokacija števca: **v naselju**Omejitev hitrosti: **50 km/h**Hitrostna skupina: **11 (10,20,30,40,45,50,55,60,65,70,75,80,90,100,120)**Polovični števec: **ne**

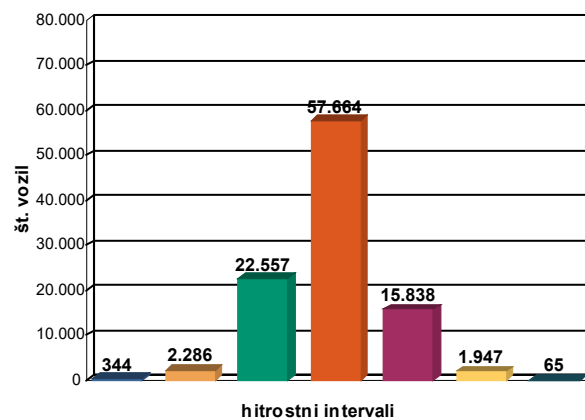
	Smer 1	Smer 2
Število vseh vozil:	7.410	5.966
Povprečna hitrost (km/h):	54	56
Standardni odklon hitrosti:	0,98	1,33
85. percentil hitrosti (km/h):	63,52	66,80
% vozil s hitrostjo nad 60 km/h:	21,38	32,60

Datum	Smer 1: POLZELA - DOBRTIŠA VAS											Smer 2: DOBRTIŠA VAS - POLZELA										
	Podnevi (6h - 22h)	povpr. hitrost os. vozil	povpr. hitrost vseh vozil	hitrostni intervali (km/h)							% vozil s hitrostjo 60-70	povpr. hitrost os. vozil	povpr. hitrost vseh vozil	hitrostni intervali (km/h)							% vozil s hitrostjo 60-70	
				do 20	20-40	40-50	50-60	60-70	70-90	nad 90				do 20	20-40	40-50	50-60	60-70	70-90	nad 90		
01.11.2023	51	51	51	1	34	938	1.279	234	29	0	9.3	54	54	0	17	522	1.547	387	41	2	15.4	
02.11.2023	51	51	51	1	56	1.262	1.803	328	30	1	9.4	53	53	2	46	907	2.098	520	66	1	14.3	
03.11.2023	51	51	51	1	56	1.218	1.708	301	30	2	9.1	53	53	0	51	871	1.837	483	50	4	14.7	
04.11.2023	52	52	52	0	50	858	1.448	277	30	4	10.4	54	54	0	28	543	1.559	450	81	3	16.9	
05.11.2023	52	52	52	1	37	592	926	214	27	0	11.9	54	54	4	17	339	1.016	328	60	2	18.6	
06.11.2023	51	51	51	4	113	1.313	2.076	321	38	3	8.3	53	53	18	71	838	2.265	583	57	2	15.2	
07.11.2023	51	51	51	4	94	1.488	1.968	285	34	4	7.4	53	53	3	69	954	2.262	524	61	1	13.5	
08.11.2023	50	50	50	9	181	1.539	1.941	273	28	1	6.9	52	51	51	224	944	2.167	525	45	3	13.3	
09.11.2023	51	50	50	12	226	1.491	1.936	317	34	1	7.9	51	50	114	299	876	2.061	516	60	1	13.1	
10.11.2023	51	50	50	8	177	1.494	2.004	309	28	1	7.7	51	51	69	227	1.030	2.107	532	43	0	13.3	
11.11.2023	52	51	51	2	70	971	1.398	285	33	0	10.3	54	54	2	36	528	1.604	462	70	1	17.1	
12.11.2023	52	52	52	3	45	632	1.006	260	36	4	13.1	55	55	1	18	327	1.083	404	75	2	21.2	
13.11.2023	51	51	51	4	128	1.396	1.998	322	41	1	8.3	53	53	8	92	829	2.156	579	62	1	15.5	
14.11.2023	52	52	52	2	73	1.267	1.990	389	27	1	10.4	53	53	1	61	831	2.175	575	75	2	15.5	
15.11.2023	51	51	51	2	99	1.456	2.102	341	37	3	8.4	53	53	5	65	859	2.331	580	74	3	14.8	
16.11.2023	51	51	51	1	113	1.497	1.981	369	37	0	9.2	53	53	3	100	857	2.329	594	66	2	15.0	
17.11.2023	51	51	51	5	114	1.466	2.116	353	34	0	8.6	53	53	10	79	942	2.356	599	67	0	14.8	
18.11.2023	52	52	52	5	52	1.007	1.583	316	42	1	10.5	54	54	2	32	578	1.684	512	98	3	17.6	
19.11.2023	52	52	52	0	53	655	1.013	233	30	2	11.7	55	55	0	34	358	1.060	389	64	6	20.4	
20.11.2023	51	50	50	16	147	1.352	1.890	307	45	1	8.2	54	53	5	76	839	2.055	615	80	1	16.8	
21.11.2023	51	51	51	2	85	1.396	1.885	312	29	0	8.4	53	53	2	72	952	2.085	544	46	5	14.7	
22.11.2023	51	50	50	2	77	1.525	1.899	310	37	1	8.0	53	53	2	70	878	2.208	594	66	0	15.6	
23.11.2023	51	51	51	3	107	1.460	1.989	305	38	4	7.8	53	53	3	110	898	2.181	603	68	3	15.6	
24.11.2023	51	51	51	4	91	1.484	2.097	367	33	2	9.0	53	53	1	70	878	2.288	643	71	2	16.3	
25.11.2023	52	52	52	3	59	912	1.486	300	28	2	10.8	54	54	1	41	544	1.589	527	57	6	19.1	
26.11.2023	52	52	52	0	56	622	967	236	27	0	12.4	55	55	4	23	300	1.070	399	63	4	21.4	
27.11.2023	51	51	51	7	95	1.354	1.877	325	26	0	8.8	54	54	2	53	764	2.102	659	71	2	18.0	
28.11.2023	52	51	51	1	71	1.266	1.969	288	41	1	7.9	53	53	0	37	826	2.109	585	61	1	16.2	
29.11.2023	51	50	50	7	136	1.475	1.847	295	25	1	7.8	53	52	29	125	894	2.134	568	69	1	14.9	
30.11.2023	51	51	51	1	93	1.479	1.881	302	28	2	8.0	53	54	2	43	851	2.146	559	80	1	15.2	
nov. 2023	51	51	51	111	2.788	36.865	52.063	9.074	982	43	8,9	53	53	344	2.286	22.557	57.664	15.838	1.947	65	15,7	

Prikaz hitosti smer 1



Prikaz hitosti smer 2



Lokacija števca: **v naselju**

Omejitev hitrosti: **50 km/h**

Hitrostna skupina: **11 (10,20,30,40,45,50,55,60,65,70,75,80,90,100,120)**

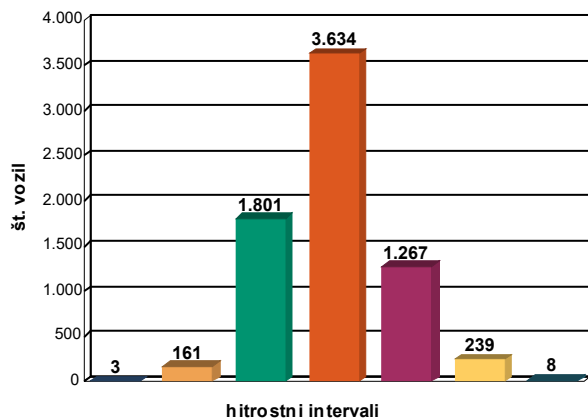
Polovični števec: **ne**

	<u>Smer 1</u>	<u>Smer 2</u>
Število vseh vozil:	101.926	100.701
Povprečna hitrost (km/h):	51	53
Standardni odklon hitrosti:	0,65	1,07
85. percentil hitrosti (km/h):	59,00	61,73
% vozil s hitrostjo nad 60 km/h:	9,91	17,73

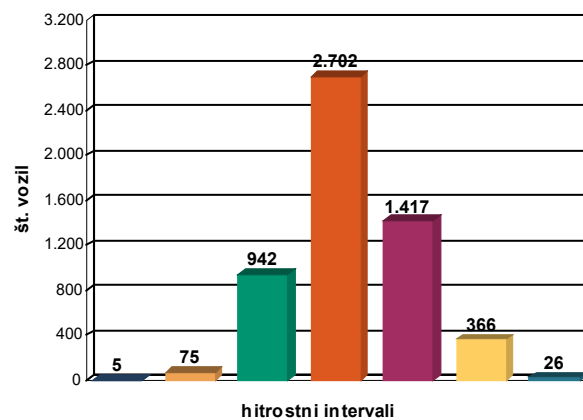
Odsek: 1268 VELENJE-DOBRTIŠA VAS, stac.: 13.290 m

Datum	Smer 1: POLZELA - DOBRTEŠA VAS											Smer 2: DOBRTEŠA VAS - POLZELA									
	Ponoči (0h - 6h in 22h - 24h)	povpr. hitrost os. vozil	povpr. hitrost vseh vozil	hitrostni intervali (km/h)							% vozil s hitrostjo 60-70	povpr. hitrost os. vozil	povpr. hitrost vseh vozil	hitrostni intervali (km/h)							% vozil s hitrostjo 60-70
				do 20	20-40	40-50	50-60	60-70	70-90	nad 90				do 20	20-40	40-50	50-60	60-70	70-90	nad 90	
01.11.2023	56	55	55	0	1	26	28	23	7	0	27.1	58	58	0	1	14	39	21	9	1	24.7
02.11.2023	54	54	54	0	7	53	118	42	10	0	18.3	56	56	1	4	29	80	44	11	1	25.9
03.11.2023	53	53	53	0	3	71	99	33	5	1	15.6	55	55	0	1	44	105	47	10	0	22.7
04.11.2023	54	53	53	0	2	57	72	27	8	0	16.3	56	56	0	0	39	79	41	9	0	24.4
05.11.2023	53	53	53	0	3	31	59	17	3	0	15.0	58	57	0	2	11	52	23	7	2	23.7
06.11.2023	54	54	54	0	7	80	146	65	5	2	21.3	57	57	1	2	26	87	48	14	1	26.8
07.11.2023	53	53	53	0	12	77	138	54	9	0	18.6	55	56	1	1	36	94	42	12	1	22.5
08.11.2023	54	54	54	0	7	67	138	56	5	0	20.5	57	57	0	2	28	90	51	15	0	27.4
09.11.2023	55	55	55	0	5	72	153	59	15	1	19.3	57	57	0	3	23	114	56	13	2	26.5
10.11.2023	54	53	53	0	8	76	176	53	7	0	16.6	54	54	0	7	48	119	49	11	0	20.9
11.11.2023	52	52	52	0	6	46	72	23	2	1	15.3	55	54	0	4	45	71	40	7	0	24.0
12.11.2023	53	52	52	1	4	30	41	12	3	0	13.2	55	55	0	1	19	48	17	5	0	18.9
13.11.2023	54	54	54	0	8	54	164	34	11	0	12.5	57	56	1	5	28	109	50	15	3	23.7
14.11.2023	55	54	54	0	6	58	155	51	12	0	18.1	56	56	0	0	33	115	40	12	1	19.9
15.11.2023	53	53	53	0	7	69	186	47	10	0	14.7	56	56	0	2	35	97	60	11	1	29.1
16.11.2023	54	54	54	0	3	64	155	62	7	0	21.3	56	56	0	2	32	104	46	8	2	23.7
17.11.2023	54	54	54	0	6	72	135	44	12	0	16.4	57	58	0	3	31	123	76	15	3	30.3
18.11.2023	55	55	55	0	4	31	92	29	6	0	17.9	57	57	0	4	29	101	42	15	0	22.0
19.11.2023	53	52	52	0	6	28	32	18	2	0	20.9	57	56	0	1	26	36	32	7	1	31.1
20.11.2023	55	54	54	0	3	69	144	62	10	0	21.5	57	57	0	3	22	99	56	19	1	28.0
21.11.2023	54	54	54	0	5	66	187	57	5	0	17.8	56	57	0	5	28	94	66	13	0	32.0
22.11.2023	54	54	54	0	6	63	144	54	11	0	19.4	56	56	0	4	33	107	61	14	0	27.9
23.11.2023	54	54	54	0	7	72	158	44	15	1	14.8	57	57	1	2	29	110	64	13	1	29.1
24.11.2023	53	53	53	0	7	94	140	69	11	0	21.5	56	56	0	3	51	141	75	16	0	26.2
25.11.2023	53	52	52	0	5	55	89	20	5	0	11.5	56	56	0	1	42	104	40	14	0	19.9
26.11.2023	54	54	54	0	6	25	33	14	5	1	16.7	57	56	0	1	27	46	29	7	1	26.1
27.11.2023	54	54	54	1	5	71	129	55	7	0	20.5	58	58	0	2	34	80	55	18	2	28.8
28.11.2023	54	54	54	0	5	71	159	45	10	0	15.5	57	57	0	5	30	80	55	16	0	29.6
29.11.2023	54	53	53	0	5	92	145	53	8	1	17.4	57	57	0	1	41	82	43	15	1	23.5
30.11.2023	55	54	54	1	2	61	147	45	13	0	16.7	57	57	0	3	29	96	48	15	1	25.0
nov. 2023	54	54	54	3	161	1.801	3.634	1.267	239	8	17,8	56	56	5	75	942	2.702	1.417	366	26	25,6

Prikaz hitosti smer 1



Prikaz hitosti smer 2

Lokacija števca: **v naselju**Omejitev hitrosti: **50 km/h**Hitrostna skupina: **11 (10,20,30,40,45,50,55,60,65,70,75,80,90,100,120)**Polovični števec: **ne**

Število vseh vozil:

Smer 1Smer 2

Povprečna hitrost (km/h):

7.113**5.533**

Standardni odklon hitrosti:

0,72**0,98**

85. percentil hitrosti (km/h):

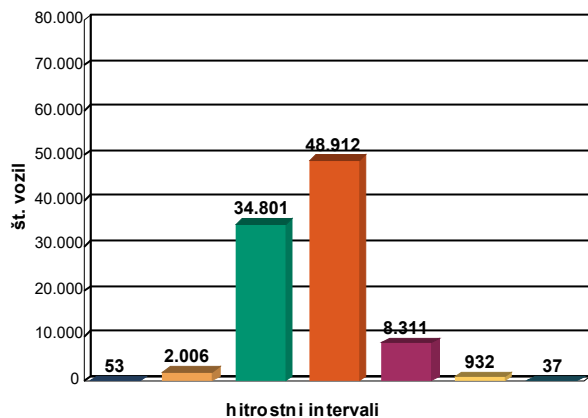
63,53**66,91**

% vozil s hitrostjo nad 60 km/h:

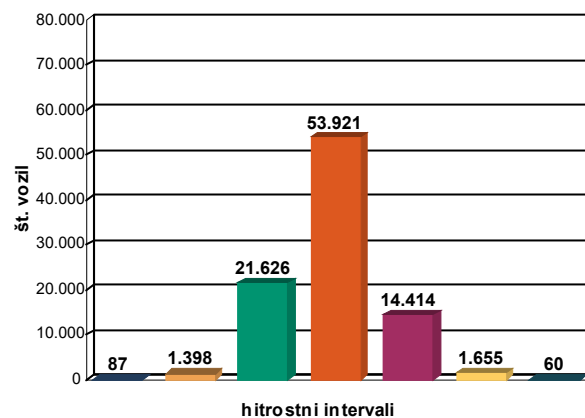
21,28**32,69**

Datum	Smer 1: POLZELA - DOBRTEŠA VAS										Smer 2: DOBRTEŠA VAS - POLZELA										
	Podnevi (6h - 22h)	povpr. hitrost os. vozil	povpr. hitrost vseh vozil	hitrostni intervali (km/h)						% vozil s hitrostjo 60-70	povpr. hitrost os. vozil	povpr. hitrost vseh vozil	hitrostni intervali (km/h)						% vozil s hitrostjo 60-70		
				do 20	20-40	40-50	50-60	60-70	70-90				nad 90	do 20	20-40	40-50	50-60	60-70		70-90	nad 90
01.12.2023	50	50	50	5	92	1.674	1.925	269	27	0	6,7	52	52	22	113	1.050	2.135	530	45	1	13,6
02.12.2023	51	51	51	1	48	856	1.216	239	15	0	10,1	54	54	0	22	486	1.356	402	49	2	17,4
03.12.2023	52	52	52	0	37	610	959	213	38	1	11,5	54	54	1	20	356	1.011	335	60	2	18,8
04.12.2023	51	51	51	4	92	1.418	1.886	272	33	0	7,3	53	53	5	54	849	2.190	501	48	1	13,7
05.12.2023	51	50	50	2	114	1.425	1.838	259	27	0	7,1	53	53	2	104	937	2.056	503	52	1	13,8
06.12.2023	51	51	51	0	56	1.298	1.932	276	30	2	7,7	54	54	0	42	741	2.114	596	76	3	16,7
07.12.2023	51	51	51	1	79	1.333	1.919	308	28	0	8,4	53	53	2	49	834	2.156	533	60	2	14,7
08.12.2023	51	51	51	1	95	1.498	1.955	319	32	1	8,2	53	53	5	42	935	2.164	571	58	1	15,1
09.12.2023	52	52	52	1	51	906	1.354	256	33	3	9,8	54	54	0	40	542	1.504	426	62	1	16,5
10.12.2023	53	53	53	0	30	571	1.022	266	35	3	13,8	55	55	2	20	353	1.058	353	72	3	19,0
11.12.2023	51	51	51	2	76	1.437	1.813	306	27	1	8,4	52	52	7	62	1.008	2.033	448	47	2	12,4
12.12.2023	51	50	50	5	117	1.445	1.795	303	28	2	8,2	53	53	2	47	887	2.113	526	58	2	14,5
13.12.2023	51	51	51	0	77	1.423	1.829	261	28	0	7,2	53	53	5	53	950	2.080	498	35	2	13,7
14.12.2023	51	51	51	2	69	1.422	1.968	311	34	0	8,2	53	53	0	56	907	2.138	562	48	4	15,1
15.12.2023	51	51	51	7	102	1.458	2.091	339	43	3	8,4	53	53	1	65	928	2.333	537	62	2	13,7
16.12.2023	52	52	52	4	40	954	1.476	225	44	2	8,2	54	54	5	36	556	1.510	462	63	2	17,5
17.12.2023	52	52	52	0	32	604	954	206	22	3	11,3	54	54	3	21	353	1.029	356	47	1	19,7
18.12.2023	51	51	51	3	85	1.422	1.930	301	37	0	8,0	53	53	3	58	813	2.235	544	69	2	14,6
19.12.2023	51	51	51	0	88	1.421	1.971	313	42	2	8,2	53	53	0	78	817	2.125	604	60	2	16,4
20.12.2023	51	51	51	0	67	1.491	2.114	353	31	3	8,7	53	53	0	40	988	2.315	610	58	1	15,2
21.12.2023	51	51	51	2	79	1.485	2.076	338	33	0	8,4	53	53	4	49	943	2.331	538	53	3	13,7
22.12.2023	51	51	51	3	66	1.554	2.196	333	37	1	7,9	53	53	1	65	989	2.340	582	46	2	14,5
23.12.2023	52	52	52	3	40	833	1.430	275	21	2	10,6	54	54	4	38	524	1.492	445	61	1	17,3
24.12.2023	52	52	52	0	29	550	805	180	16	2	11,4	54	54	2	18	335	858	274	40	3	17,9
25.12.2023	51	51	51	1	31	636	802	160	26	1	9,7	54	54	0	10	357	898	267	43	1	16,9
26.12.2023	52	52	52	1	28	609	925	198	25	3	11,1	54	54	2	11	357	971	339	47	5	19,6
27.12.2023	51	51	51	3	60	1.123	1.561	274	22	0	9,0	53	53	3	43	723	1.714	481	51	4	15,9
28.12.2023	51	51	51	2	93	1.081	1.542	266	29	0	8,8	53	53	0	65	717	1.720	446	43	2	14,9
29.12.2023	52	52	52	0	60	994	1.587	306	24	1	10,3	53	53	2	46	623	1.714	459	50	0	15,9
30.12.2023	52	52	52	0	49	820	1.247	225	33	1	9,5	54	54	3	21	477	1.397	388	51	0	16,6
31.12.2023	52	52	52	0	24	450	794	161	32	0	11,0	55	55	1	10	291	831	298	41	2	20,2
dec. 2023	51	51	51	53	2.006	34.801	48.912	8.311	932	37	8,7	53	53	87	1.398	21.626	53.921	14.414	1.655	60	15,5

Prikaz hitosti smer 1



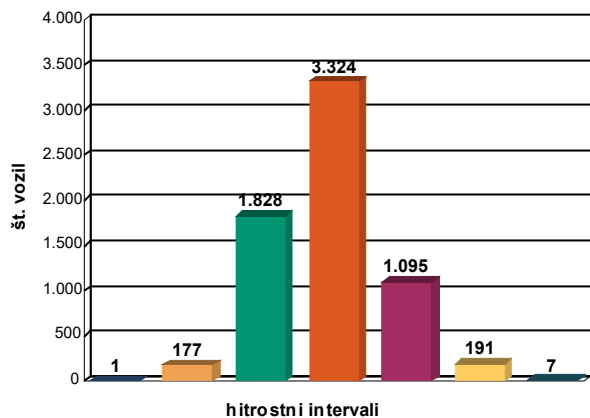
Prikaz hitosti smer 2

Lokacija števca: **v naselju**Omejitev hitrosti: **50 km/h**Hitrostna skupina: **11 (10,20,30,40,45,50,55,60,65,70,75,80,90,100,120)**Polovični števec: **ne**

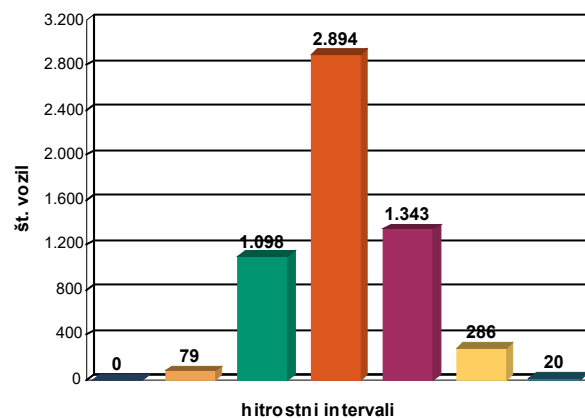
	Smer 1	Smer 2
Število vseh vozil:	95.052	93.161
Povprečna hitrost (km/h):	51	53
Standardni odklon hitrosti:	0,64	0,65
85. percentil hitrosti (km/h):	58,98	61,49
% vozil s hitrostjo nad 60 km/h:	9,76	17,31

Datum	Smer 1: POLZELA - DOBRTIŠA VAS										Smer 2: DOBRTIŠA VAS - POLZELA											
	Ponoči (0h - 6h in 22h - 24h)	povpr. hitrost os. vozil	povpr. hitrost vseh vozil	hitrostni intervali (km/h)						% vozil s hitrostjo 60-70	povpr. hitrost os. vozil	povpr. hitrost vseh vozil	hitrostni intervali (km/h)						% vozil s hitrostjo 60-70			
				do 20	20-40	40-50	50-60	60-70	70-90				nad 90	do 20	20-40	40-50	50-60	60-70		70-90	nad 90	
01.12.2023	54	54	54	0	5	75	154	55	10	0	18,4	56	55	55	0	3	40	128	52	9	1	22,3
02.12.2023	52	52	52	0	5	61	82	22	8	0	12,4	56	55	55	0	8	37	89	35	7	2	19,7
03.12.2023	53	52	52	0	5	23	35	12	4	0	15,2	56	56	56	0	1	23	66	36	5	1	27,3
04.12.2023	53	53	53	0	9	74	163	43	4	0	14,7	57	57	57	0	0	26	88	60	3	1	33,7
05.12.2023	53	52	52	0	10	71	146	37	6	0	13,7	55	54	54	0	2	52	95	38	11	0	19,2
06.12.2023	53	52	52	0	5	84	145	41	3	0	14,7	56	56	56	0	2	32	109	50	11	0	24,5
07.12.2023	54	53	53	0	3	69	147	55	7	0	19,6	56	56	56	0	4	28	100	63	7	0	31,2
08.12.2023	53	53	53	0	10	88	162	47	13	0	14,7	56	56	56	0	6	46	123	55	17	1	22,2
09.12.2023	52	51	51	0	13	58	89	15	14	0	7,9	55	55	55	0	4	57	109	50	8	2	21,7
10.12.2023	51	51	51	0	6	36	43	15	1	0	14,9	54	53	53	0	3	38	60	18	2	2	14,6
11.12.2023	53	53	53	0	4	79	127	47	2	0	18,1	57	56	56	0	2	30	86	51	6	0	29,1
12.12.2023	55	55	55	0	7	50	145	57	10	0	21,2	57	57	57	0	3	30	78	67	8	1	35,8
13.12.2023	53	53	53	0	8	74	130	47	7	0	17,7	55	55	55	0	3	43	91	39	7	0	21,3
14.12.2023	54	53	53	0	8	62	163	45	8	1	15,7	56	56	56	0	2	31	104	50	10	0	25,4
15.12.2023	53	53	53	1	10	74	162	52	5	1	17,0	56	56	56	0	4	40	136	60	19	1	23,1
16.12.2023	53	53	53	0	10	61	88	30	9	1	15,1	55	55	55	0	1	56	116	47	17	0	19,8
17.12.2023	51	51	51	0	4	49	51	11	2	0	9,4	56	56	56	0	4	28	64	36	6	1	25,9
18.12.2023	54	54	54	0	13	55	141	72	6	1	25,0	58	57	57	0	3	24	105	50	17	0	25,1
19.12.2023	53	53	53	0	3	85	138	49	2	0	17,7	57	57	57	0	1	34	99	53	14	0	26,4
20.12.2023	53	53	53	0	4	78	135	42	7	0	15,8	57	57	57	0	3	27	116	61	13	0	27,7
21.12.2023	54	54	54	0	3	72	142	48	8	0	17,6	57	57	57	0	3	26	103	55	12	1	27,5
22.12.2023	54	53	53	0	6	83	146	55	4	0	18,7	55	55	55	0	2	45	163	50	8	0	18,7
23.12.2023	53	53	53	0	4	55	105	32	5	1	15,8	55	55	55	0	5	50	138	47	11	1	18,7
24.12.2023	53	53	53	0	3	40	60	19	5	0	15,0	55	55	55	0	1	45	77	39	10	1	22,5
25.12.2023	52	52	52	0	3	43	65	16	4	0	12,2	56	56	56	0	0	25	41	17	5	3	18,7
26.12.2023	52	52	52	0	3	33	30	6	7	0	7,6	55	55	55	0	2	26	65	29	4	0	23,0
27.12.2023	54	54	54	0	5	45	77	33	5	0	20,0	55	55	55	0	2	35	60	29	10	1	21,2
28.12.2023	55	55	55	0	1	40	73	33	7	0	21,4	55	55	55	0	1	31	75	34	9	0	22,7
29.12.2023	55	55	55	0	3	46	86	38	10	1	20,7	54	55	55	0	0	38	86	32	7	0	19,6
30.12.2023	53	53	53	0	3	38	53	11	5	1	9,9	55	55	55	0	2	28	75	26	11	0	18,3
31.12.2023	53	53	53	0	1	27	41	10	3	0	12,2	53	53	53	0	2	27	49	14	2	0	14,9
dec. 2023	53	53	53	1	177	1.828	3.324	1.095	191	7	16,5	56	56	56	0	79	1.098	2.894	1.343	286	20	23,5

Prikaz hitosti smer 1



Prikaz hitosti smer 2



Lokacija števca: **v naselju**
 Omejitev hitrosti: **50 km/h**
 Hitrostna skupina: **11 (10,20,30,40,45,50,55,60,65,70,75,80,90,100,120)**
 Polovični števec: **ne**

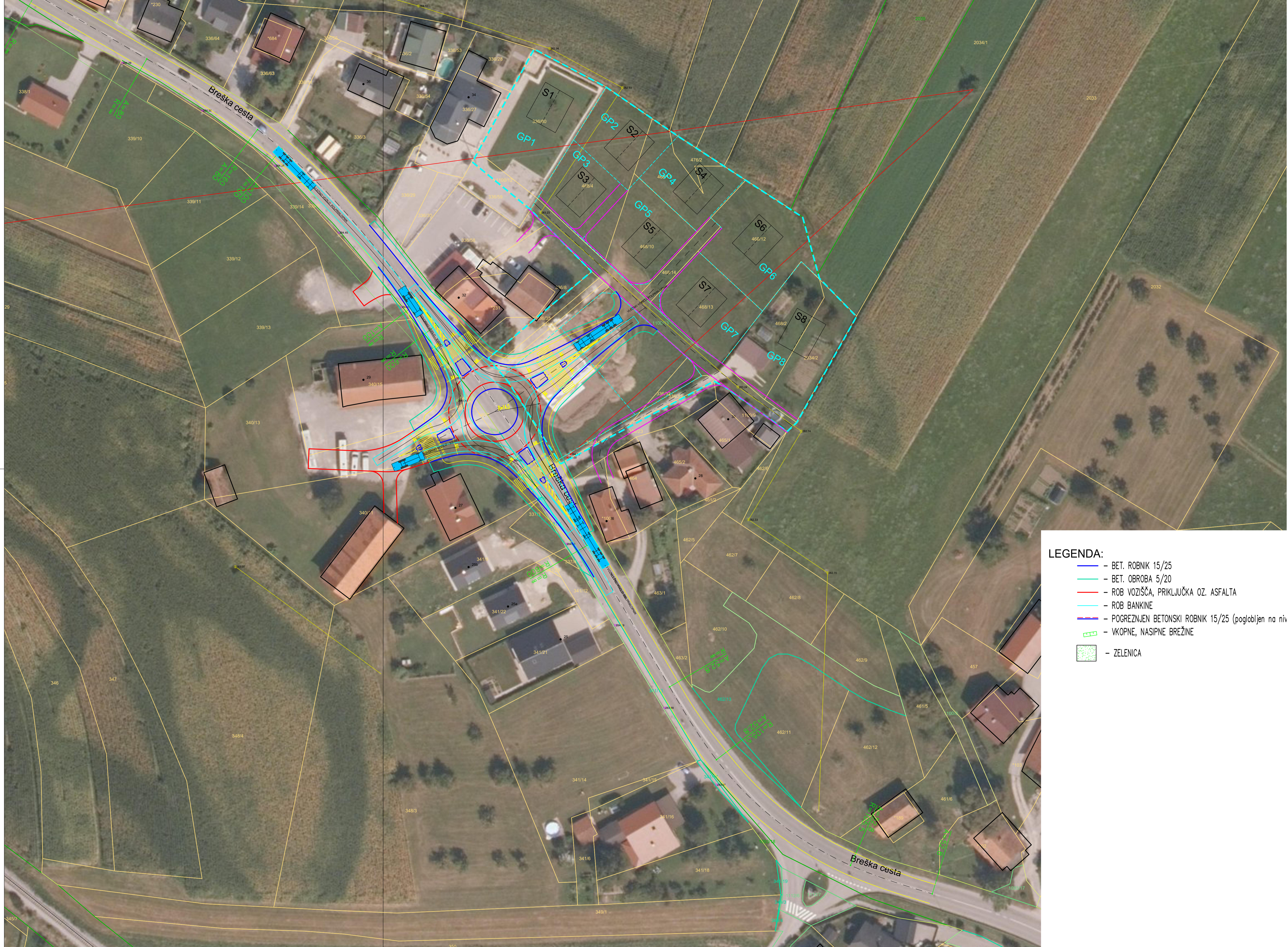
	Smer 1	Smer 2
Število vseh vozil:	6.623	5.720
Povprečna hitrost (km/h):	53	56
Standardni odklon hitrosti:	0,96	0,98
85. percentil hitrosti (km/h):	62,74	65,89
% vozil s hitrostjo nad 60 km/h:	19,52	28,83



- LEGENDA:**
- - BET. ROBNIK 15/25
 - - BET. OBROBA 5/20
 - - ROB VOZIŠČA, PRIKLJUČKA OZ. ASFALTA
 - - ROB BANKINE
 - - POGREZNJEN BETONSKI ROBNIK 15/25 (poglobljen na niv)
 - - - - VKOPNE, NASIPNE BREŽINE
 - ZELENICA



- LEGENDA:**
- - BET. ROBNIK 15/25
 - - BET. OBROBA 5/20
 - - ROB VOZIŠČA, PRIKLJUČKA OZ. ASFALTA
 - - ROB BANKINE
 - - POGREZNJEN BETONSKI ROBNIK 15/25 (poglobljen na niv)
 - - VKOPNE, NASIPNE BREŽINE
 - ZELENICA



- LEGENDA:**
- - BET. ROBNIK 15/25
 - - BET. OBROBA 5/20
 - - ROB VOZIŠČA, PRIKLJUČKA OZ. ASFALTA
 - - ROB BANKINE
 - - POGREZNJEN BETONSKI ROBNIK 15/25 (poglobljen na niv)
 - - VKOPNE, NASIPNE BREŽINE
 - ZELENICA