



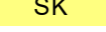
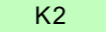

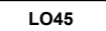



OBČINA POLZELA
ELABORAT LOKACIJSKE PREVERITVE ZA
DOLOČANJE OBSEGA STAVBNIH
ZEMLJIŠČ PRI POSAMIČNI POSELITVI ZA
EUP LO45
V OBČINI POLZELA

KARTA 1
GRAFIČNI PRIKAZ PREOBlikOVANE IN
SPREMENJENE OBLIKE VELIKOSTI
OBMOČJA STAVBNEGA ZEMLJIŠČA

merilo 1:1.000
 vir Občinski prostorski načrt Občine Polzela –
 spremembe in dopolnitev št. 2 (Uradne
 objave Občine Polzela, št. 4/21)
 izdelal Mojca Furman Oman, s.p.

-  izvorno območje LP
-  območje LP in TIP PREOBlikOVANJA (3 - širitev)
-  preoblikovanje - širitev območja stavbnega zemljišča
- namenska raba iz OPN**
-  A površine razpršene poselitve
-  SK površine podeželskega naselja
-  K2 druga kmetijska zemljišča
-  G gozd
- druga vsebina OPN**
-  LO45 enota urejanja prostora
-  zemljiški kataster